

 Agencia Nacional de Minería	GENERACIÓN DE TÍTULOS MINEROS		CÓDIGO: MIS3-P-008-F-003
	FORMATO		VERSIÓN: 2
	INFORME SOCIAL		FECHA VIGENCIA: 03/sept./2024

Fecha:	01	06	2026	Lugar	Valle de San José - Santander
Objetivo General:	Garantizar el derecho a la participación real, inclusiva y efectiva de la comunidad, organizaciones sociales y entidades públicas y privadas en los procesos de titulación minera; así como la aplicación de los principios de coordinación, concurrencia y subsidiariedad en el proceso de titulación minera con el fin de armonizar la legislación ambiental, las políticas y normas municipales y/o departamentales con el desarrollo de los proyectos mineros.				
Alcance de las acciones y del Informe:	Este informe presenta el trabajo de relacionamiento realizado en el marco de la implementación del procedimiento de Relacionamiento Social previo al Otorgamiento de Títulos Mineros en los diferentes lugares del país en el que se encuentran propuestas viabilizadas para el posible otorgamiento de títulos mineros. A su vez, brinda elementos de acciones con el fin de aportar la realización de la actividad minera en los territorios reconociendo las inquietudes, percepciones y expectativas de las comunidades con relación a la actividad minera y que se pueda hacer una minería para la vida al servicio de las comunidades y el país. Este informe social es de carácter público, en el mismo podrán encontrar material fotográfico y audiovisual de los procesos realizados en territorio, todo el material audiovisual cuenta con el permiso de los diferentes actores.				
Nombres y apellidos Quien realiza	Laura Estefanía Cruz Marín Néstor Cruz Jimmy Parra Paola Andrea Valdés Achury Ricardo Lara Sergio Humberto Sarmiento Edgar Castillo Juan Pablo Castro			Rol contratista:	Social senior Especialista SIG Especialista SIG Social pedagógica Social Junior Social Junior Realizador Audiovisual Realizador Audiovisual
Nombres y apellidos Quien revisa	Luisa Fernanda Flórez Diana Chavarro			Rol contratista:	Contratista social Contratista social

1. Introducción

La Agencia Nacional de Minería (en adelante ANM), es la entidad del Estado que tiene por objeto principal administrar integralmente los recursos minerales, promover el aprovechamiento óptimo y sostenible de los recursos mineros de conformidad con las normas pertinentes y en coordinación con las autoridades ambientales en los temas que lo requieran, lo mismo que hacer seguimiento a los títulos de propiedad privada del subsuelo cuando le sea delegada esta función por el Ministerio de Minas y Energía de conformidad con la ley¹.

La ANM se compone en su organización, conforme al Decreto 4134 de 2011, por Presidencia, la Oficina Asesora Jurídica, la Oficina de Control Interno, la Oficina de Tecnología e Información y cuatro vicepresidencias: Vicepresidencia Administrativa y Financiera, Vicepresidencia de Contratación y Titulación, Vicepresidencia de Seguimiento, Control y Seguridad Minera y Vicepresidencia de Promoción y Fomento.

 Agencia Nacional de Minería	GENERACIÓN DE TÍTULOS MINEROS	CÓDIGO: MIS3-P-008-F-003
	FORMATO	VERSIÓN: 2
	INFORME SOCIAL	FECHA VIGENCIA: 03/sept./2024

Estas a su vez se dividen en grupos de trabajo según lo establecen las Resoluciones 206 de 2013, 790 de 2019 y 223 de 2021.

La Vicepresidencia de Contratación y Titulación Minera – VCT se encarga de implementar el procedimiento de procedimiento de Relacionamento Social previo al Otorgamiento de Títulos Mineros, antes denominado Audiencias Públicas Mineras para el Otorgamiento de Títulos Mineros, cuyo objetivo actual es desarrollar el procedimiento de relacionamiento social previo al otorgamiento de títulos mineros para el ejercicio del derecho a la participación ciudadana con la comunidad, organizaciones sociales, entidades públicas y privadas, en aplicación de los principios de coordinación y concurrencia nación territorio..

En el marco de implementación de Relacionamento Social, en el municipio de **Valle de San José, Santander**, se ha elaborado el presente documento con el fin de dar a conocer el proceso de relacionamiento con diferentes actores del municipio, sus posturas, inquietudes y expectativas con relación a la actividad minera en sus territorios, y el posible otorgamiento de las dos **(2) propuestas** de contrato de concesión (PCC) minera, ambas de material de construcción. A la vez, presenta una lectura de contexto del municipio, un estado de la actividad minera del territorio, informe narrativo de la implementación del procedimiento en el municipio, un ejercicio de caracterización de actores claves relacionados con la actividad minera y finalmente, un concepto técnico social por parte de los profesionales encargados de implementar el proceso en este municipio.

Este procedimiento le apuesta a la visión del Gobierno con relación al respeto y cuidado de los recursos naturales no renovables (RNNR), que se basa en la soberanía nacional respecto de ellos y en su importancia estratégica para la reindustrialización de la economía, la transición energética, la soberanía alimentaria y la construcción de infraestructura pública.

La implementación del procedimiento de Audiencias Públicas Mineras para el otorgamiento de títulos mineros busca que la minería se lleve a cabo en los territorios al servicio de las comunidades y sus intereses, ya que sus voces son su eje fundamental. La minería con propósito también incluye respetar el ordenamiento del territorio alrededor del agua, garantizar la justicia social y la vida integral de las personas, el derecho a la alimentación y la búsqueda de transformaciones productivas que ayuden al país a su internacionalización y el respeto por el medio ambiente. Esta visión de la minería busca que la realización de esta actividad garantice la protección del medio ambiente, la participación de las comunidades, la generación de empleos, la construcción de encadenamientos productivos y la transferencia de conocimiento y tecnología. De esta manera, la minería se pone al servicio del país.

Desde estas consideraciones, en este informe se presentan los resultados del proceso de relacionamiento con autoridades territoriales, comunidad, proponentes, líderes, lideresas y organizaciones sociales, desarrollado en el marco de la implementación del procedimiento de Audiencias Públicas Mineras en el municipio de Montelíbano, Córdoba. A continuación, se presentan algunos aspectos para tener en cuenta:

- El equipo encargado del proceso de relacionamiento diseñó e implementó diversas acciones y metodologías basadas en enfoques diferenciales y territoriales del municipio. Entre estas acciones se destacan visitas de campo, diálogos sociales, metodologías participativas, diálogos con autoridades locales, diálogos mixtos entre proponentes y comunidades; así como reuniones virtuales y presenciales con proponentes y sesiones pedagógicas. Estas actividades buscaron facilitar la comprensión del proceso de otorgamiento de títulos mineros, divulgar las propuestas

 Agencia Nacional de Minería	GENERACIÓN DE TÍTULOS MINEROS	CÓDIGO: MIS3-P-008-F-003
	FORMATO	VERSIÓN: 2
	INFORME SOCIAL	FECHA VIGENCIA: 03/sept./2024

viabilizadas en el municipio y explicar las diferentes figuras jurídicas relacionadas con la contratación y el ciclo minero. La información recopilada se registró en bases de datos, el informe escrito y en formato audiovisual realizado por el equipo, gestionado según las políticas de datos establecidas en la Ley 1581 de 2012.


- El proceso de relacionamiento con autoridades territoriales, comunidad, proponentes, líderes, lideresas y organizaciones sociales, desarrollado en el marco de la implementación del procedimiento de Audiencias Públicas Mineras en el municipio de Valle de San José, Santander, se desarrolló en cuatro momentos:
 1. Fase de Acercamiento al territorio
 2. Fase de Coordinación y concurrencia, diálogo y participación ciudadana
 3. Fase de Pedagogía y diálogo social
 4. Fase de Audiencia Pública Minera (en adelante APM).

El detalle del desarrollo de las actividades en este sentido será descrito en el apartado número cuatro, dedicado al informe social.

2. Lectura de Contexto



Fuente: Elaboración VCT 2025

 Agencia Nacional de Minería	GENERACIÓN DE TÍTULOS MINEROS	CÓDIGO: MIS3-P-008-F-003
	FORMATO	VERSIÓN: 2
	INFORME SOCIAL	FECHA VIGENCIA: 03/sept./2024

Ubicación

El municipio de Valle de San José se encuentra ubicado en la provincia Guantán, al oeste de la cordillera oriental de Colombia, su área es de aproximadamente 76,5 km², limitando hacia el norte con el municipio de San Gil, al oriente con el municipio de Mogotes, al sur con el municipio de Ocamonte y al occidente con el municipio de Páramo, contando con el paso del Río Fonce. El Municipio del Valle de San José está ubicado sobre la cordillera oriental de los Andes, hacia la margen oriental del río Fonce, formado por los ríos Mogoticos, Táquiza y Pienta, al sureste del departamento de Santander. Se encuentra distante a 110 Km de Bucaramanga, a 12 Km de San Gil, a 23 Km de Charalá, a 7 Km del Páramo, a 10 Km de Ocamonte, y a 35 Km de Mogotes.

El municipio está conformado en la zona rural por trece (13) veredas y en la zona urbana por seis (6) barrios que conforman el perímetro urbano. En el sector rural la información cartográfica del I.G.A.C. muestra las siguientes veredas: Morro Recodo, El Hoyo, Los Medios, Santa Teresa, Llano Hondo, Cerro del Mango, El Guacal, San Isidro, San Antonio, Vega de Plazas, Cerro de Monas, Santa Teresa la Esmeralda y Piedra de Rayo.

El área urbana se encuentra dividida en nueve (9) sectores, denominados: Chiquinquirá, San Roque, La Palma, Villa del Fonce, San Juan Bosco, y las urbanizaciones Villa Carmen, el Prado, el Portal y el Progreso.

Actividad económica


La economía del municipio se basa principalmente en el sector agropecuario, destacándose especialmente en la producción de café y ganadería. Cuenta con una importante industria dedicada a la producción de panela a partir de la caña de azúcar, así como con otras actividades industriales, entre ellas la del curtido de cuero, impulsada por empresas como Curtiembres del Valle. Asimismo, el municipio está desarrollando una incipiente industria manufacturera orientada a la elaboración de chaquetas.

Actualmente, el alcalde electo para el periodo 2024-2027, es el señor Luis Eduardo Rueda Chaves, quien junto a su equipo de trabajo han publicado su plan de desarrollo territorial, "SE RENUEVA LA ESPERANZA

POR EL VALLE DE SAN JOSE 2024-2027"



Vereda Morrorecodo – Equipo Audiencias Públicas Mineras VCT

 Agencia Nacional de Minería	GENERACIÓN DE TÍTULOS MINEROS	CÓDIGO: MIS3-P-008-F-003
	FORMATO	VERSIÓN: 2
	INFORME SOCIAL	FECHA VIGENCIA: 03/sept./2024

Lugares de interés ambiental

El municipio posee un importante volumen de agua por la concurrencia de ríos y quebradas; se encuentra en el área geográfica montañosa de la Cordillera Oriental y delimitado por los cauces que discurren de Sur a Norte así: por el Oriente con el Río Guaure y la Quebrada La Vega por el Occidente el Río Fonce, por el Norte el Río Mogoticos que discurre de Oriente a Occidente, como afluente del Río Fonce, y por el sur la Quebrada el Salitre que nace en la divisoria de aguas de la Quebrada Sobacuta (que tiene su nacimiento en jurisdicción del municipio de Ocamonte). Entre las vertientes hídricas más importantes están los Ríos Fonce, Monas y Guaure; las Quebradas Sobacuta, Espumas, Espantosa, Cuvón, el Gallo, Recodo, la Palma, Hojancha, el Molino, Chinivo, el Cerro, La Vega, Anacales, el salitre, la laguna, los limones, entre otras que contribuyen a la fertilidad de sus tierras y el abastecimiento de los Acueductos Urbano y Rurales.

Situaciones de orden público relevante

En el municipio Valle de San José, Santander, una situación relevante de orden público en 2025 está relacionada con la presencia de banderas del grupo armado ilegal Ejército de Liberación Nacional (ELN) en algunas zonas de la vía San Gil - Charalá, específicamente en puntos cercanos a Valle de San José (sectores como Juan Curí y en una y para tomar hacia Coromoro). Esto ha generado preocupación en la comunidad local y municipios vecinos, por el posible impacto en la seguridad y la convivencia social.

La comunidad y líderes locales expresan rechazo al accionar de estos grupos al margen de la ley y hacen llamados para reforzar la presencia institucional, inversión social y seguridad permanente en la región, a fin de asegurar la tranquilidad de campesinos, comerciantes y jóvenes de la zona.

3. Estado Minero

El día 11 de septiembre de 2025, se llevó a cabo la reunión de Coordinación y Concurrencia, en el municipio de **VALLE DE SAN JOSÉ, SANTANDER**, y se presentó el siguiente estado minero:

Tabla No. 1
Catastro minero – Municipio de VALLE DE SAN JOSÉ – SANTANDER

DESCRIPCIÓN	CANTIDAD
Títulos mineros	2
Solicitudes vigentes	3
Solicitudes de contrato de concesión viabilizadas técnica, ambiental, jurídica y económicamente	2

De acuerdo con la información anterior, se presenta la tabla con la información de los títulos vigentes en el municipio de **VALLE DE SAN JOSÉ, SANTANDER**:

 Agencia Nacional de Minería	GENERACIÓN DE TÍTULOS MINEROS		CÓDIGO: MIS3-P-008-F-003
	FORMATO		VERSIÓN: 2
	INFORME SOCIAL		FECHA VIGENCIA: 03/sept./2024

Tabla No. 2
Títulos mineros vigentes – Municipio de VALLE DE SAN JOSÉ – SANTANDER

No.	Código de expediente	Modalidad	Área Ha.	Etapas	Titular	Grupo de minerales
1	HKF-10051	Contrato de concesión (I 685)	65.026	Explotación	(42188) Asoareneros SANPAV	Materiales de construcción
2	0177-68	Licencia de explotación	38.207 9	Explotación	(41582) Profonce S.A	Materiales de construcción


Según la tabla anterior, se evidencia que, en el municipio de Valle de San José los títulos cuentan con los principales grupos de minerales así: (2) para Materiales de Construcción; para un total de dos (02) títulos activos en el sistema Anna Minería.

A continuación, se presentan las Tres (03) solicitudes de Propuestas que tienen las siguientes características, Contrato de Concesión Minera PCC, que se han presentado ante la ANM para ser evaluadas técnica, económica, jurídica y de certificación ambiental.

Tabla No. 3
Solicitudes vigentes – Municipio de VALLE DE SAN JOSÉ – SANTANDER

No.	Código de expediente	Modalidad	Municipio	Área Ha.	Solicitante	Grupo de minerales
1	503492	Contrato de concesión (I 685)	Valle de San José, Páramo	96.4916	(58649) Edgar Alexander Sarmiento Bueno	Materiales de construcción
2	505552	Contrato de concesión (I 685)	Valle de San José, Páramo	81.8291	(29143) Julio Ferney Herrera Carvajal	Materiales de construcción
3	511621	Contrato de concesión (I 685)	Valle de San José, Páramo	19.5417	(90190) Medsa Mezclas Asfálticas Y Agregados S.A.S	Materiales de construcción

De las tres (3) solicitudes vigentes presentadas en el municipio, se puede evidenciar que según las áreas presentadas son para pequeña y mediana minería, las tres (03) son para Materiales de Construcción; son

 Agencia Nacional de Minería	GENERACIÓN DE TÍTULOS MINEROS	CÓDIGO: MIS3-P-008-F-003
	FORMATO	VERSIÓN: 2
	INFORME SOCIAL	FECHA VIGENCIA: 03/sept./2024

Propuestas de Contrato de Concesión (PCC. De estas, Una (01) se encuentra en proceso de evaluación y las restantes Dos (02) ya cumplieron con los requisitos jurídicos, técnicos, económicos y de certificación de zonificación ambiental (este último en cumplimiento de la sentencia denominada “Ventanilla Minera”), es decir que, esta última se encuentran viabilizadas para avanzar en la implementación del procedimiento de Relacionamento Social, antes denominado, Audiencias Públicas Mineras para el posible otorgamiento de título minero.


Propuestas viabilizadas en el municipio de VALLE DE SAN JOSÉ, SANTANDER

Respecto a las propuestas viabilizadas en el municipio se encuentran dos (02) que a la fecha ya han cumplido con los requisitos jurídicos, técnicos, económicos y de certificación ambiental en cumplimiento de la sentencia denominada “Ventanilla Minera”, y que están actualmente dentro del procedimiento de Relacionamento Social para llevar a la Audiencia Pública Minera y en caso de avanzar para el el posible otorgamiento de título minero. Las dos (02) solicitudes están bajo la figura de Propuestas de Contrato de Concesión -PCC-. En la siguiente tabla, se presenta la información detallada de las Dos (02) propuestas viabilizadas para el posible otorgamiento de título minero en el municipio de Valle de San José en Santander:

Tabla No. 4

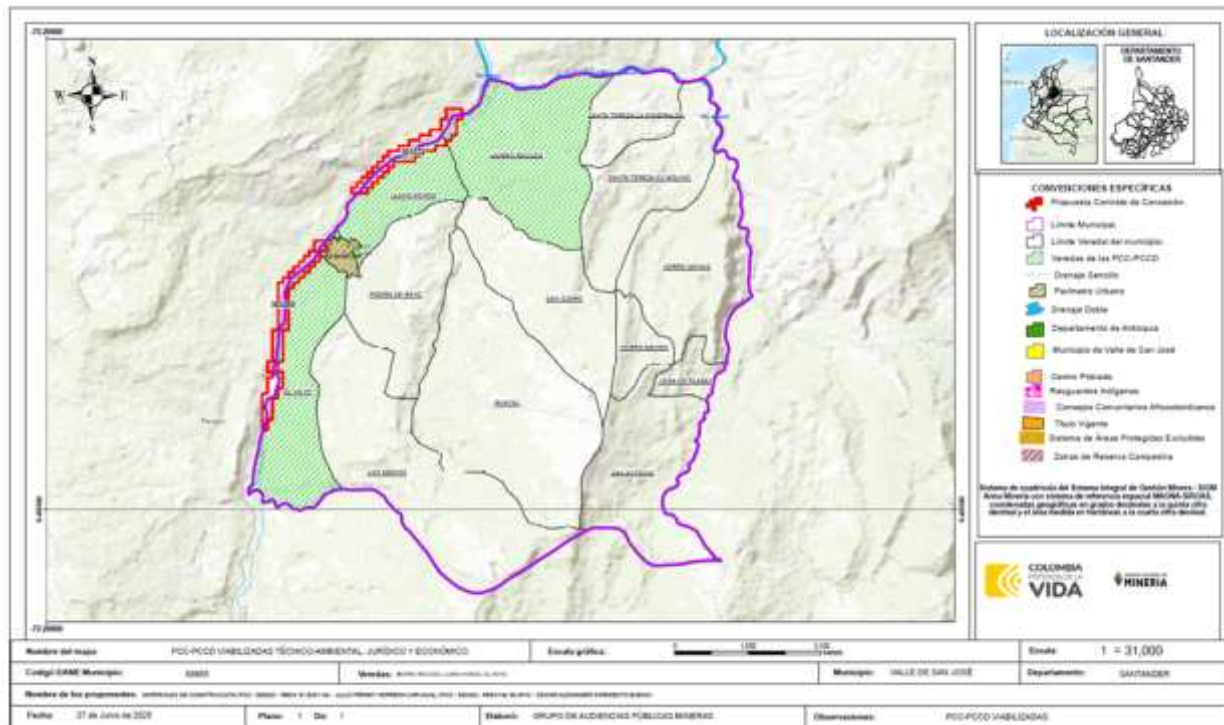
Propuestas viabilizadas - Municipio de VALLE DE SAN JOSÉ- SANTANDER

No.	Código de expediente	Fecha de radicación	Modalidad	Municipio	Área Ha.	Solicitante	Grupo de minerales
1	503492	11/11/2021	Contrato de concesión (I 685)	Valle de San José, Páramo	96.4916	(58649) Edgar Alexander Sarmiento Bueno	Materiales de construcción
2	505552	8/04/2022	Contrato de concesión (I 685)	Valle de San José, Páramo	81.8291	(29143) Julio Ferney Herrera Carvajal	Materiales de construcción

 Agencia Nacional de Minería	GENERACIÓN DE TÍTULOS MINEROS	CÓDIGO: MIS3-P-008-F-003
	FORMATO	VERSIÓN: 2
	INFORME SOCIAL	FECHA VIGENCIA: 03/sept./2024

Mapa No. 2

Plano ubicación geográfica de las propuestas de contrato de concesión viabilizadas




Fuente: Anna Minería. 2025

Teniendo en cuenta el mapa anterior se puede evidenciar que las propuestas se encuentran ubicadas en las siguientes veredas MORRO RECODO, LLANO HONDO, EL HOYO. Zonas en las que se encuentran las comunidades que serán directamente impactadas positiva o negativamente por los posibles proyectos mineros.

4. Informe narrativo de la implementación del procedimiento en el territorio

El proceso participativo realizado en el municipio de Valle de San José se inició en septiembre del 2025. A la fecha han participado en la implementación del procedimiento 64 personas así: 41 personas participantes de las comunidades, 17 personas de las autoridades territoriales, 2 organizaciones y las y los proponentes con la participación de 4 personas. De esta manera se avanzó en la implementación del procedimiento para llegar al espacio de la Audiencia Pública Minera garantizando la participación informada de actores interesados. Se presenta a continuación un resumen de las acciones desarrolladas, que serán escritas en detalle posteriormente:

- **Fase 1: Acercamiento al territorio;** se llevó a cabo el 29 de agosto del 2025 y tuvo como objetivo principal dar inicio al procedimiento de su momento, Audiencias Públicas Mineras en el municipio. Durante este primer acercamiento, se establecieron espacios de diálogo con autoridades

 Agencia Nacional de Minería	GENERACIÓN DE TÍTULOS MINEROS	CÓDIGO: MIS3-P-008-F-003
	FORMATO	VERSIÓN: 2
	INFORME SOCIAL	FECHA VIGENCIA: 03/sept./2024

territoriales, solicitantes de las propuestas de contrato de concesión minera vigentes presentadas en el municipio, con el fin de identificar la ubicación de los polígonos solicitados y levantar información clave del municipio, que permita el desarrollo de actividades proyectadas durante el procedimiento.



Acercamiento al territorio. Agosto del 2025. Equipo Audiencias Públicas Mineras - VCT

- **Fase 2: Coordinación y Concurrencia, Diálogo y participación ciudadana;** se desarrolló entre la semana del 09 al 12 de septiembre del 2025 y tuvo como objetivo, realizar la reunión de Coordinación y Concurrencia con las autoridades territoriales el día 11 de septiembre del 2025, así como desarrollar ejercicios de diálogo y participación ciudadana con las comunidades impactadas de los posibles proyectos mineros.



Reunión de Coordinación y Concurrencia entre el equipo de APM y la alcaldía de Valle de San José. Alcaldía Municipal. 11 de septiembre del 2025.

 Agencia Nacional de Minería	GENERACIÓN DE TÍTULOS MINEROS	CÓDIGO: MIS3-P-008-F-003
	FORMATO	VERSIÓN: 2
	INFORME SOCIAL	FECHA VIGENCIA: 03/sept./2024




*Diálogo social y participación ciudadana entre el equipo de APM y comunidad de las veredas posiblemente afectadas.
9 de septiembre del 2025.*

- **Fase 3: Pedagogía y diálogo social:** se llevó a cabo entre el 23 de septiembre y el 25 de septiembre de 2025, y tuvo como objetivo, facilitar espacios de pedagogía y diálogo social entre proponentes y comunidades impactadas por los posibles proyectos mineros con el fin de entablar una escucha activa entre los actores buscando posibles preacuerdos antes del desarrollo de la audiencia pública minera. A su vez, abrir espacios de pedagogía para dar respuesta a las inquietudes planteadas por los diferentes actores, sobre las dos (2) solicitudes que se encuentran viabilizadas.



*Pedagogía y Diálogo Social entre comunidad y proponente
Valle de San José. Equipo de Audiencias Públicas Mineras - VCT*

 Agencia Nacional de Minería	GENERACIÓN DE TÍTULOS MINEROS	CÓDIGO: MIS3-P-008-F-003
	FORMATO	VERSIÓN: 2
	INFORME SOCIAL	FECHA VIGENCIA: 03/sept./2024

- **Fase 4: Audiencia Pública Minera¹:** la APM se proyectó para el 22 de octubre del 2025 a las 8:00 a.m. en el Teatro Municipal de Valle de San José, Santander y en el marco de la misma tuvo que ser suspendida. Teniendo en cuenta la situación expuesta y con el fin de dar cierre al proceso de participación informada en el municipio de Valle de San José, se proyectó una nueva fecha de Audiencia Pública Minera para el día 18 de junio de 2026.


Primera fase: Acercamiento al territorio



Acercamiento al territorio – Equipo Audiencias Públicas Mineras - VCT

El primer acercamiento se realizó el día 29 de agosto del 2025, con la alcaldía municipal, contando con la participación de la Secretaría de Planeación y la Corporación Autónoma Regional de Santander- CAS, de manera virtual. En esta reunión, se presentó el procedimiento, en ese entonces denominado - Audiencia Pública Minera para el otorgamiento de contratos de concesión minera – en dicho espacio se identificaron dinámicas, contexto y situaciones de conflictividad en las zonas de interés minero.

-
- ¹ Las Audiencias son el mecanismo de participación ciudadana fundamentada en el artículo 259 del Código de Minas, mediante el cual la Agencia Nacional de Minería o quien esta delegue, abre espacio de diálogo con la comunidad en general, el(los) proponente(s), las organizaciones sociales, las entidades públicas y privadas y demás interesados, para dar a conocer la información detallada de las propuestas de contrato de concesión minera. A la vez se realiza la preparación previa de la APM realizando una mesa de trabajo, donde se concilia las necesidades que se requieren para el desarrollo de la mismas; participando los diferentes actores que asistieron durante todo el proceso de la implantación del procedimiento.

 Agencia Nacional de Minería	GENERACIÓN DE TÍTULOS MINEROS	CÓDIGO: MIS3-P-008-F-003
	FORMATO	VERSIÓN: 2
	INFORME SOCIAL	FECHA VIGENCIA: 03/sept./2024

Segunda fase: Coordinación y concurrencia, Participación ciudadana y dialogo social

La segunda fase, se desarrolló en la semana del 08 al 12 de septiembre de 2025 y tuvo como objetivo realizar la reunión de Coordinación y Concurrencia con las autoridades territoriales, así como realizar acercamientos a los polígonos solicitados con el fin de realizar contacto con las/los presidentes de Juntas de Acción Comunal y llevar a cabo encuentros para socializar el procedimiento y realizar las actividades participativas con las comunidades.


a. Coordinación y concurrencia

Previo a la reunión de Coordinación y Concurrencia, el equipo de Relacionamento Social abrió un espacio de encuentro virtual entre la ANM y representantes de la Secretaría de Planeación del municipio de Valle de San José, como un primer paso para avanzar en la entrega de información geográfica de las áreas de las solicitudes viabilizadas para el posible otorgamiento de títulos mineros en Valle de San José; con la entrega de esta información se acordó que la Secretaría de Planeación realizaría un informe técnico de análisis de las áreas de las solicitudes y sus superposiciones (usos del suelo) conforme al Instrumento de Ordenamiento Territorial vigente, en relación con los polígonos de las propuestas de contrato de concesión viabilizadas hasta la fecha. El informe emitido por la Secretaría de Planeación municipal sirvió como base de información para la socialización y análisis durante la reunión de coordinación y concurrencia entre las entidades territoriales y la ANM.



Reunión de Coordinación y Concurrencia entre el equipo de APM y la alcaldía de Valle de San José. Alcaldía Municipal. 11 de septiembre del 2025.

Como segundo paso se realizó la reunión de Coordinación y Concurrencia entre la Agencia Nacional de Minería y la autoridad territorial de Valle de San José el día 11 de septiembre del 2025. El propósito principal de este espacio fue socializar con el ente territorial y sus autoridades las dos (02) propuestas de concesión minera viabilizadas, y analizarlas en detalle según el informe realizado por la Secretaría de Planeación, basado en el esquema de Ordenamiento Territorial. En este encuentro, participó el alcalde municipal, la

 Agencia Nacional de Minería	GENERACIÓN DE TÍTULOS MINEROS	CÓDIGO: MIS3-P-008-F-003
	FORMATO	VERSIÓN: 2
	INFORME SOCIAL	FECHA VIGENCIA: 03/sept./2024

Secretaría de Gobierno, el profesional apoyo de la secretaria de Planeación, el Concejo y la Personería municipales. Se acordó qué las áreas de las solicitudes eran adecuadas para las actividades mineras, destacando que la determinación final sobre la viabilidad de un proyecto minero se realizaría durante la fase de licenciamiento ambiental, considerando los factores ambientales, el uso del suelo y otras condiciones ambientales pertinentes. Así mismo, la alcaldía manifestó la preocupación del futuro otorgamiento de las dos solicitudes viabilizadas, ya que habría un impacto en el río Fonce en temas de turismo y ser hábitat de especies. Por otro lado, la autoridad territorial solicita acompañamiento y orientación para la figura jurídica de Autorizaciones temporales. La cual se dio respuesta y acompañamiento de manera virtual el día 25 de septiembre del 2025.


El acta de esta reunión se encuentra publicada para disposición y acceso de la ciudadanía interesada en la página de la Agencia Nacional de Minería, en el siguiente link: <https://saportalnm.blob.core.windows.net/public-files/2025-10/2025-10-21-Acta-Concertacio%CC%81n-Valle-San-Jose-Santander.pdf>

Diálogo social y Participación ciudadana

Para el segundo momento, desde el componente social del procedimiento, se realizaron encuentros con los presidentes de las Juntas de Acción Comunal de las veredas Morro Recodo, Llano Hondo y El Hoyo, con el objetivo de dar a conocer las propuestas de concesión viabilizadas para el municipio de Valle de San José, así como, el procedimiento. De las comunidades con las que se trabajó, estuvieron los presidentes de las veredas Morro Recodo, Llano Hondo, El Hoyo y la Asociación de Areneros. Para este espacio, se llevaron a cabo metodologías participativas como el diálogo social que utilizó el equipo de Relacionamento Social para abrir espacios de diálogo y encuentro comunitario, los cuales permitieron identificar principales inquietudes, requerimientos y aspectos positivos manifestados por las comunidades.

Entre las principales inquietudes expresadas por la comunidad se destacó la preocupación por los posibles impactos ambientales derivados del otorgamiento de títulos mineros, la necesidad de garantizar el acceso a la información y el seguimiento a los procesos, así como la claridad sobre el destino de los recursos del proyecto y su beneficio real para la población. Dentro de los requerimientos, resaltaron la generación de empleo local, el acceso a capacitaciones técnicas, el mejoramiento de vías, la protección de las fuentes hídricas, el apoyo a proyectos productivos y comunitarios, y el fortalecimiento institucional.

Como aspecto positivo, las comunidades reconocieron la presencia de las entidades institucionales y manifestaron su disposición al diálogo con los proponentes; sin embargo, reiteraron su oposición a la actividad minera y al otorgamiento de nuevos títulos en el municipio. Estas actividades se realizaron en Fase II del procedimiento los días 9, 10 y 11 de septiembre de 2025.

 Agencia Nacional de Minería	GENERACIÓN DE TÍTULOS MINEROS	CÓDIGO: MIS3-P-008-F-003
	FORMATO	VERSIÓN: 2
	INFORME SOCIAL	FECHA VIGENCIA: 03/sept./2024




Diálogo Social y Participación Ciudadana entre el equipo de APM y comunidad de las veredas posiblemente afectadas del municipio de Valle de San José. 9 de septiembre del 2025.

Estos encuentros se llevaron a cabo con el apoyo de los presidentes de las Juntas de Acción Comunal (JAC) de las veredas Morro Recodo, Llano Hondo, El Hoyo y la alcaldía quienes estuvieron apoyando las convocatorias y movilización comunitaria en los diferentes territorios.

En estos espacios se crearon mesas de seguimiento con la comunidad y Juntas de Acción Comunal-JAC de los corregimientos de Morro Recodo, Llano Hondo, El Hoyo, donde se compartió información que se trabaja en cada reunión, los planos de las propuestas de concesión, el procedimiento, información sobre el ciclo minero; lo anterior, con el fin de que las personas que no estuvieron en las reuniones pudiesen estar informadas del procedimiento de ese entonces de Audiencias Públicas Mineras por medio del material audiovisual. Igualmente se socializaron las invitaciones a los espacios posteriores que se iban agendando. Estas mesas de seguimiento se crearon a través de la herramienta de WhatsApp para facilidad de la comunidad y con el objetivo de mantener informadas a las comunidades sobre el avance del procedimiento.

Los objetivos de estos encuentros fueron los siguientes:


- 1- Presentar el procedimiento de audiencias públicas mineras.
- 2- Dar a conocer el ciclo minero.
- 3- Identificar en los mapas oficiales las solicitudes viabilizadas en el municipio de Valle de San José, haciendo énfasis en las que podrían afectar directa o indirectamente su territorio.
- 4- Identificar las principales inquietudes, requerimientos y aspectos positivos de las comunidades sobre las propuestas/solicitudes viabilizadas.
- 5- Creación de las mesas de seguimiento del procedimiento de APM

 Agencia Nacional de Minería	GENERACIÓN DE TÍTULOS MINEROS		CÓDIGO: MIS3-P-008-F-003
	FORMATO		VERSIÓN: 2
	INFORME SOCIAL		FECHA VIGENCIA: 03/sept./2024


A partir de los encuentros de la Fase II se levanta lista de inquietudes, requerimientos y aspectos positivos que mencionan los presidentes de las JAC y algunos habitantes de las veredas incluyendo la Asociación de areneros presente en el municipio. Así mismo, se crea la mesa de seguimiento al procedimiento de Audiencia Pública minero, de tal manera que la comunidad se mantuviera informada y pudiera replicar la información del procedimiento a partir de material audiovisual y cartográfico compartido por WhatsApp.

A continuación, se presentan las listas de inquietudes, requerimientos y expectativas manifestadas por las comunidades:

Fecha	Placa	Veredas	Comunidad	Inquietudes, requerimiento y aspectos positivos
09 de septiembre de 2025	505552	Morro Recodo	Presidente JAC del Morro Recodo, Asociación de Areneros	<u>Inquietudes</u> <ul style="list-style-type: none"> La comunidad expresa que la actividad minera puede generar alteraciones en el cauce del río que puedan provocar avalanchas e inundaciones. A la comunidad le preocupa el deterioro de la cobertura boscosa y pérdida de biodiversidad. Riesgo de accidentes por tránsito de maquinaria y vehículos pesados. Impactos negativos en la tranquilidad y vida cotidiana de las comunidades rurales. El río Fonce es una fuente principal para deportes extremos y turismo esto afectaría la economía los habitantes del municipio. La Asociación de Areneros expresa su preocupación por el impacto que puede generar otro título minero en la minería artesanal que realizan
09 de septiembre de 2025	505552	Llano Hondo	Presidente JAC Llano Hondo	<u>Inquietudes</u> <ul style="list-style-type: none"> Preocupaciones por hundimiento en el río Fonce al sacar material. Las alteraciones que se puedan dar en el río que puedan ocasionar desastres naturales como avalanchas e inundaciones.

 Agencia Nacional de Minería	GENERACIÓN DE TÍTULOS MINEROS		CÓDIGO: MIS3-P-008-F-003
	FORMATO		VERSIÓN: 2
	INFORME SOCIAL		FECHA VIGENCIA: 03/sept./2024

				<u>Aspectos positivos</u> <ul style="list-style-type: none"> La asociación cafetera de mujeres se puede ver beneficiada de algunos de los acuerdos.
11 de septiembre de 2025	503492	El Hoyo	Personas delegadas por el presidente de la JAC El Hoyo	<u>Inquietudes</u> <ul style="list-style-type: none"> La erosión del terreno podría representar una problemática para la comunidad, pues debilita las bases de las fuentes hídricas y amenaza con deteriorar la infraestructura local. Posibles alteraciones en el cauce del río. Pérdida de vegetación. Posible migración de especies. La calidad del agua disminuye. Los balnearios se podrían perder. Podría verse afectada la calidad del aire. <u>Requerimientos</u> <ul style="list-style-type: none"> Programas para jóvenes enfocados en agricultura con el fin de que puedan tener mejores bases para quedarse en el territorio y no migrar. Apoyos para construcción de vivienda. Se podrían tener frentes de seguridad, como cámaras. Gestión en pavimentación y mantenimiento de vías. Gestión de placa huella en ramales.
11 de septiembre de 2025	505552 503492	Autoridad municipal	Alcaldía y secretaria de Gobierno, personería y Concejo municipal	<u>Requerimientos</u> <ul style="list-style-type: none"> Desde la alcaldía municipal de Valle de San José, manifestaron su preocupación por las posibles afectaciones que se podrían dar en el sector de la playa donde se encuentra ubicado el balneario que es la parte turística del municipio, y algunas afectaciones en las bases del puente por explotaciones en esa zona y

 Agencia Nacional de Minería	GENERACIÓN DE TÍTULOS MINEROS	CÓDIGO: MIS3-P-008-F-003
	FORMATO	VERSIÓN: 2
	INFORME SOCIAL	FECHA VIGENCIA: 03/sept./2024

				<p>solicita que esto se tenga en cuenta para el otorgamiento de títulos.</p> <ul style="list-style-type: none"> • Frente al tema de fauna, indican que hay presencia de la nutria en el río Fonce en donde se encuentra la solicitud 503492, piden salvaguardar la fauna allí presente. • Para la solicitud 505552 comentan que hay glamping y zonas hoteleras, preguntan cómo se va a cuidar esa zona de turismo.
--	--	--	--	--

Tercera Fase: Diálogo amplio, pedagogía y dialogo social



Diálogo Social entre comunidad y proponente en Valle de San José.

La tercera fase, se desarrolló en la semana del 22 al 25 de septiembre de 2025 y se retomó el 17 de abril y el 6 de mayo del año 2026. Estos espacios tuvieron como objetivo principal realizar pedagogía para facilitar la comprensión del proceso minero y realizar diálogo para la comunidad en general con el fin de que estuvieran informadas acerca del procedimiento de las dos solicitudes viabilizadas en el municipio de Valle de San José y despejar duda e inquietudes del componente técnico, jurídico, social y ambiental. Para este dialogo se convocó a presidentes de J.A.C de las veredas y proponentes con el fin de identificar la posibilidad de realizar acuerdos y resolver inquietudes generadas por las solicitudes viabilizadas.

 Agencia Nacional de Minería	GENERACIÓN DE TÍTULOS MINEROS	CÓDIGO: MIS3-P-008-F-003
	FORMATO	VERSIÓN: 2
	INFORME SOCIAL	FECHA VIGENCIA: 03/sept./2024

Se convocaron espacios de diálogo social a las comunidades de las veredas Morro Recodo, Llano Hondo, El Hoyo y la ciudadanía interesada en conocer las dos solicitudes que cumplieron los requisitos de ley y se podrían convertir en títulos mineros. Las veredas convocadas son los lugares donde se encuentran las comunidades que podrían ser impactadas positiva o negativamente por las dos (2) solicitudes mineras que podrían convertirse en títulos mineros:

PLACA	FIGURA DE CONTRATO	MUNICIPIO	HECTAREAS	SOLICITANTE	MINERALES
503492	Contrato de concesión (I 685)	Valle de San José, Páramo	96.4916	(58649) Edgar Alexander Sarmiento Bueno	Materiales de construcción
505552	Contrato de concesión (I 685)	Valle de San José, Páramo	81.8291	(29143) Julio Ferney Herrera Carvajal	Materiales de construcción


En algunos de estos espacios participaron los proponentes y las comunidades con el fin de escuchar, dialogar e identificar posibles acuerdos entre ambas partes que permitan realizar una minería que beneficie al proponente y a la comunidad.

Diálogo social

Durante la semana del 22 al 25 de septiembre del 2025, se llevó a cabo la tercera fase del procedimiento mediante visitas al territorio, en las cuales se realizaron dos (2) espacios de diálogo social entre las comunidades y los proponentes. Estos encuentros se desarrollaron con comunidad y en su mayoría presidentes de JAC de las veredas Morro Recodo, Llano Hondo y El Hoyo, en este dialogo también participo la Asociación de Areneros SANPAV.

Metodológicamente, estos diálogos fueron realizados según el procedimiento establecido por la ANM. Inicialmente se socializaba las fases del procedimiento de APM, para posteriormente realizar la ubicación geográfica de las placas viabilizadas a partir de un ejercicio cartográfico en el que se señalaba la ubicación de los polígonos, el tipo de minerales y el nombre de la persona jurídica o natural proponente. Adicionalmente, se socializó el ciclo minero y se atendieron las dudas e inquietudes de los asistentes. Entre ellas, se mencionaron la preocupación por el cuidado del medio ambiente en especial la protección de la fauna, la flora y las fuentes hídricas, así como el posible impacto de estas solicitudes en la reducción del trabajo para la asociación de areneros. También se aclararon interrogantes sobre las funciones y competencias de la Agencia Nacional de Minería frente a otras entidades del Estado, a raíz de la inquietud planteada por un integrante de la comunidad respecto a si se habían realizado estudios sísmicos en el marco de dichas solicitudes.

Durante el espacio, la comunidad manifestó una gran preocupación por la protección del recurso hídrico y los posibles impactos que podría ocasionar la minería en caso de que las propuestas en trámite se conviertan en títulos mineros. Entre los riesgos señalados se mencionó la afectación a las fuentes de empleo y, de manera especial, la amenaza sobre el río Fonce, considerado el principal atractivo turístico de la zona. Este afluente no solo es fundamental como fuente de agua, sino que además dinamiza la economía local a través

 Agencia Nacional de Minería	GENERACIÓN DE TÍTULOS MINEROS	CÓDIGO: MIS3-P-008-F-003
	FORMATO	VERSIÓN: 2
	INFORME SOCIAL	FECHA VIGENCIA: 03/sept./2024

de balnearios y actividades deportivas como el canotaje, que constituyen una parte importante del tejido social y cultural del municipio.

Es importante mencionar que la realización de esta fase del procedimiento en el municipio de Valle de San José contó con el acompañamiento de la alcaldía, la personería y secretaria de Planeación.

Diálogo amplio

Por otro lado, se convocó y /o realizó un (1) espacio de dialogo amplio a la ciudadanía interesada, con el objetivo de informar a las personas interesadas sobre las propuestas viabilizadas para el posible otorgamiento de títulos mineros en la casa de la cultura de Valle de San José y dar respuestas a las preguntas realizadas con relación a los procesos mineros desde el componente técnico, jurídico y social. Estos espacios fueron dirigidos a la ciudadanía en general, a través de convocatorias abiertas.

Se llevó a cabo un (1) diálogo amplio, en el municipio, en articulación con la alcaldía en el mes de septiembre de 2025 donde la convocatoria fue dirigida a la comunidad interesada y habitantes de las veredas donde se encuentran las solicitudes viabilizadas.



Convocatorias a los espacios de fase de Participación Ciudadana y Dialogo Social del procedimiento de Audiencia Pública minera

Dialogo Amplio: 17 de abril de 2026



Convocatoria al Dialogo Amplio en el municipio de Valle de San José el 17 de abril de 2026

 Agencia Nacional de Minería	GENERACIÓN DE TÍTULOS MINEROS	CÓDIGO: MIS3-P-008-F-003
	FORMATO	VERSIÓN: 2
	INFORME SOCIAL	FECHA VIGENCIA: 03/sept./2024

Dentro del espacio de diálogo amplio realizado el 17 de abril de 2026 y como orden del día se realizaron los siguientes puntos de la agenda:

1. Presentación de todas las personas asistentes
2. Aclaración de que el espacio no es una Audiencia Pública Minera, sino de diálogo social para escuchar las comunidades
3. Presentación del proceso de titulación minera para que las dos (2) solicitudes fueran viabilizadas
4. Presentación de las dos (2) solicitudes
5. Presentación del ciclo minero


Al inicio del espacio de diálogo amplio, se aclaró de manera enfática que esta sesión no constituía la Audiencia Pública Minera, sino un encuentro informativo diseñado para socializar las solicitudes viabilizadas en el territorio y explicar el procedimiento de titulación a cargo de la Agencia Nacional de Minería (ANM). Asimismo, se precisó que la Audiencia Pública Minera se desarrollará en una etapa posterior, siendo este el mecanismo formal de participación ciudadana en el cual la comunidad podrá exponer sus inquietudes, preocupaciones frente a los proyectos que se encuentran en trámite.

Durante el encuentro del Diálogo Amplio en el Valle de San José, la comunidad, junto con asociaciones, profesores y veedurías ambientales, manifestaron una profunda preocupación por la degradación ecológica y los impactos sociales que generan las solicitudes y títulos mineros en la región, especialmente aquellos vinculados al titular de Charalá y al título de Toche. Los asistentes cuestionaron la efectividad de estos espacios institucionales, argumentando que la participación ciudadana no debe limitarse a recibir información, sino que debe traducirse en una verdadera democracia participativa, criticando el hecho de que las comunidades no cuenten con derecho al veto para frenar proyectos que consideran van en contra del pueblo. Entre las principales afectaciones denunciadas se encuentran el deterioro y desprotección de las franjas de seguridad del río Fonce, la pérdida de fauna y flora local (como los peces y los pasos tradicionales en el río), y los daños colaterales en la infraestructura, reflejados en el mal estado de las carreteras y constantes derrumbes que alteran las vías tranquilas de la zona.

- La comunidad realiza la solicitud que el procedimiento continúe una vez finalice Ley de Garantías. Respecto a la solicitud de suspender el trámite hasta la finalización de la Ley de Garantías, la ANM desde el componente jurídico, aclaró que dicha normativa no aplica ni restringe la ejecución del Procedimiento de Relacionamento Social en el territorio, por lo que el proceso puede continuar con normalidad y no se suspende, ya que existe un cronograma de la entidad.

Pedagogías y Diálogo social: 6 de mayo de 2026

Por solicitud del espacio anterior de parte de algunas personas de la comunidad y el alcalde municipal, se acordó y llevo a cabo un espacio de pedagogía y diálogo sobre las dos (2) solicitudes mineras con los componentes, jurídicos y técnicos ambientales. A dicho espacio llegaron personas de la comunidad del Valle de San José y organizaciones ambientales del municipio cercano Charalá. A su vez participaron algunos representantes de la alcaldía municipal, del Concejo municipal y Personería.

 Agencia Nacional de Minería	GENERACIÓN DE TÍTULOS MINEROS	CÓDIGO: MIS3-P-008-F-003
	FORMATO	VERSIÓN: 2
	INFORME SOCIAL	FECHA VIGENCIA: 03/sept./2024




Pedagogías y Dialogo Social realizado el 06 de mayo de 2026

Dentro del espacio de diálogo y como orden del día se realizaron los siguientes puntos de la agenda:

1. Presentación de todas las personas asistentes
2. Presentación de una línea de tiempo del trabajo realizado en el municipio de Valle de San José
3. Presentación del proceso de titulación minera para que las dos (2) solicitudes fueran viabilizadas
4. Presentación de las dos (2) solicitudes
5. Espacio de diálogo social y pedagogía

Teniendo en cuenta los puntos de la agenda, se dio apertura a la presentación de la comunidad asistente quienes desde el inicio manifestaron el desacuerdo con el avance en el otorgamiento de los posibles títulos mineros. A su vez hicieron alusión al río Fonce, la importancia que tiene para el territorio dentro de los cuales se encuentran actividades de pesca, turismo, recreativas entre otras.

Una vez agotado el punto de la presentación, se procedió a realizar la siguiente presentación:

 Agencia Nacional de Minería	GENERACIÓN DE TÍTULOS MINEROS	CÓDIGO: MIS3-P-008-F-003
	FORMATO	VERSIÓN: 2
	INFORME SOCIAL	FECHA VIGENCIA: 03/sept./2024

#Minería
con propósito

Avance y contexto de la Implementación del procedimiento de APM en Valle de San José




 Agencia
Nacional de Minería

Información pública

Con esta primera diapositiva se manifestó sobre el proceso que ha adelantado la ANM en el municipio de Valle de San José el cual inicio su implementación en el año 2025 y que se realizó teniendo en cuenta las dos solicitudes de contrato de concesión minera que se presentan a continuación:


**CONTEXTO Y
PROBLEMÁTICA**

#Minería
con propósito

Nº EXPEDIENTE	OBJETO
GRUPO DE MINERALES	METALES DE CONSTRUCCIÓN
FECHA DE RADICACIÓN	06/04/2022
PROponente	JULIO FERNEY HERRERA CARVAJAL
ÁREA DEFINIDA SUSCEPTIBLE DE CONTRATAR	81.8291 HECTÁREAS APROX 43.01 Ha - 53.66 %
UBICACIÓN PÁRAMO	VEREDAS (LA LAGUNA , EL MORAL)
UBICACIÓN VALLE DE SAN JOSÉ	VEREDAS (MORRO RECODÓ, LLANO HONDO)


Nº EXPEDIENTE	OBJETO
GRUPO DE MINERALES	MATERIALES DE CONSTRUCCIÓN
FECHA DE RADICACIÓN	11/11/2023
PROponente	EDGAR ALEXANDER SARMIENTO BUENO
ÁREA DEFINIDA SUSCEPTIBLE DE CONTRATAR	98.4916 HECTÁREAS APROX 55.81 Ha - 57.84%
UBICACIÓN PÁRAMO	VEREDAS (EL MORAL, LA PALMETA, PEDREGAL ABAJO)
UBICACIÓN VALLE DE SAN JOSÉ	VEREDAS (EL HOYO)

Una vez se realizó dicha presentación en la que se compartió la información sobre las dos solicitudes, se realizó lectura literal de la gráfica presentada en la diapositiva:

 Agencia Nacional de Minería	GENERACIÓN DE TÍTULOS MINEROS	CÓDIGO: MIS3-P-008-F-003
	FORMATO	VERSIÓN: 2
	INFORME SOCIAL	FECHA VIGENCIA: 03/sept./2024

- Grupo de minerales aclarando que es para materiales de construcción
- Fecha de radicación de las dos solicitudes
- Ubicación: se aclaró que ambas solicitudes se encuentran en los municipios de Valle de San José y Páramo del departamento de Santander.
- Áreas solicitadas: donde se hizo énfasis que ambas solicitudes son de pequeña minería y se informa que una es de aproximadamente 82 hectáreas y la otra de 96 hectáreas. Dentro de esta explicación fue importante aclarar que, en caso de avanzar con la titulación, el derecho que se les da a ambos proponentes es para explorar, y en esta etapa realizar los documentos de: Programa de Trabajo y Obras (PTO), Estudio de Impacto Ambiental (EIM) y el Plan de Gestión Social, para solicitar el licenciamiento ambiental ante la Autoridad Ambiental, y la aprobación del PTO ante la Agencia Nacional de Minería, para continuar la ejecución contractual con las etapas de construcción y montaje y explotación; así las cosas, se hizo énfasis en que, si bien estas áreas solicitadas tienen esta cantidad de hectáreas, sólo será en el momento del licenciamiento ambiental donde se podrá tener claridad sobre cuáles serán los puntos de explotación en caso de avanzar hacia esa fase.
- Quiénes son los proponentes, mencionando que ambos proponentes han participado de otros espacios de diálogo y que en esta ocasión estaba acompañando en el encuentro el proponente Edgar Sarmiento quien es del territorio y reconocido por la comunidad.



 Agencia Nacional de Minería	GENERACIÓN DE TÍTULOS MINEROS	CÓDIGO: MIS3-P-008-F-003
	FORMATO	VERSIÓN: 2
	INFORME SOCIAL	FECHA VIGENCIA: 03/sept./2024


¿Cómo se han realizado las convocatorias según alcance de la ANM?



- **Espacios de diálogo y participación ciudadana del procedimiento:** Se realizó contacto con los presidentes de las Juntas de Acción comunal y se compartió invitaciones para los espacios, así mismo se compartió invitaciones a las alcaldías y personerías para que nos puedan apoyar en la publicación de las invitaciones por los medios que tienen. También se compartió invitaciones por las mesas de seguimiento de APM de ambos municipios. Mesas que se crean durante la implementación del Procedimiento.
- **Para las audiencias** se realiza perfoneo el domingo antes del espacio y se realizan cuñas radiales con las emisoras que tiene el municipio, también se comparte con las mesas de seguimiento, presidentes de JAC, y se comparte aviso informativo al PAR de Bucaramanga y entidades para que puedan compartir.
- **Mesa de trabajo:** Se realizó contacto con los presidentes de Juntas de Acción Comunal de las veredas donde se encuentran las solicitudes viabilizadas de Páramo y valle de San José, la veeduría ambiental y la mesa de pesca del río Fonce. Para este espacio se contó con a las alcaldías y personerías para que nos pudieran apoyar en la publicación de las invitaciones por los medios que tienen

Una vez presentada la información de las solicitudes, se aclaró que el procedimiento de relacionamiento social para la Audiencia Pública busca garantizar un derecho fundamental que tienen las comunidades y es el de la información sobre las áreas que han cumplido los requisitos de ley (ley 685) Técnicos, jurídicos, económicos (sentencia de Ventanilla Minera) nuevo requisito de certificación ambiental que emite la autoridad ambiental competente, dejando claro que este certificado no es ni reemplaza la licencia ambiental. Dentro del espacio se mencionó que al ser esta una instancia de participación, dentro de estos espacios no estaban ni autorizando, ni dando un permiso para el avance de la titulación, teniendo en cuenta que la actividad minera es una actividad económica complementa mente lícita como lo es la agricultura, el turismo, la ganadería entre otros. Se explicó que este procedimiento surgió por la Sentencia Unificada SU 095 de 2018 en la que se le ordeno al Congreso de la Republica expedir una ley de participación para proyectos extractivistas (hidrocarburos y minero) y a la ANM fortalecer el proceso de relacionamiento con el territorio, en este sentido se explicó que este es el procedimiento fortalecido por parte de la Agencia Nacional de Minería para dar las garantías a las comunidades de contar con la información para poder seguir ejerciendo sus derechos en el marco de la participación. Dentro de la línea de tiempo presentada se socializaron los diferentes espacios llevados a cabo durante los meses de agosto, septiembre octubre y se mencionó que adicional y teniendo en cuenta que la audiencia iniciada el 22 de octubre de 2025 tuvo que ser suspendida. Dentro de este ejercicio se retomó el proceso el pasado 17 de abril, para proyectar de nuevo la audiencia y se manifestó que por solicitud de la misma alcaldía y parte de la comunidad en dicho espacio de diálogo se convocó al encuentro del 6 de mayo con el fin de aclarar el componente jurídico y ambiental.

Dentro de este espacio se manifestó y se aclaró que la única entidad competente para otorgar títulos mineros es la Agencia Nacional de Minería como autoridad minera y que lo que sigue es la Audiencia Pública Minera que se espera realizar el próximo mes de junio de 2026.

 Agencia Nacional de Minería	GENERACIÓN DE TÍTULOS MINEROS	CÓDIGO: MIS3-P-008-F-003
	FORMATO	VERSIÓN: 2
	INFORME SOCIAL	FECHA VIGENCIA: 03/sept./2024



Aspectos relevantes identificados en los espacios de diálogos con comunidades

- La comunidad manifiesta desconfianza frente a proyectos mineros, asociada a experiencias previas en el territorio.
- Expresan preocupación por los impactos ambientales en ecosistemas, incluyendo pérdida de biodiversidad, deforestación y erosión del suelo.
- Manifiestan inquietud por posibles afectaciones al recurso hídrico, los ciclos del agua y la estabilidad del suelo, especialmente en el río Fonce.
- Manifiestan inquietud por cambios en el uso del suelo y afectaciones a actividades productivas, especialmente con el sector del turismo y areneros tradicionales de la zona.
- Realizar más convocatoria donde se realice contacto con emisoras de Caracol y RCN para que las personas asistan.
- Hay oposición de comunidades frente a la minería.
- Integrantes de la veeduría ambiental ha expresado que si la comunidad no asiste a la APM, no se realiza el espacio de Audiencias.
- Integrantes de la veeduría ambiental menciona que para que las personas lleguen a los espacios las convocatorias deben decir que se van a otorgar títulos mineros por 30 años y que para eso son los espacios que se convocan.
- Solicitan que los espacios de dialogo se realicen una vez se termine Ley de Garantías y elecciones.

Posteriormente, se presentaron los principales aspectos identificados por las comunidades, así como las inquietudes y preocupaciones manifestadas durante el encuentro. A partir de ello, se inició un diálogo orientado a dar respuesta a cada uno de los puntos, como se describe a continuación:

- La comunidad manifiesta desconfianza frente a proyectos mineros, asociada a experiencias previas en el territorio.



 Agencia Nacional de Minería	GENERACIÓN DE TÍTULOS MINEROS	CÓDIGO: MIS3-P-008-F-003
	FORMATO	VERSIÓN: 2
	INFORME SOCIAL	FECHA VIGENCIA: 03/sept./2024

Frente a este punto, se manifestó que la ANM reconoce la conflictividad social asociada a la actividad minera en distintos lugares del país y que la normatividad ha evolucionado para atender estas situaciones. En ese contexto, se explicó que actualmente existe el procedimiento de Relacionamento Social, orientado a brindar información, recoger inquietudes y revisar la posibilidad de avanzar en la titulación mediante un diálogo previo entre la comunidad y los proponentes y si es posible consolidar acuerdos en el marco de la audiencia. Asimismo, se hizo énfasis en la importancia del Plan de Gestión Social y se aclaró que, aunque no todos los títulos cuentan con este instrumento, su exigencia normativa se ha venido fortaleciendo desde 2017 y por ello hay títulos muy antiguos que no les aplica esta normatividad.

- Expresan preocupación por los impactos ambientales en ecosistemas, incluyendo pérdida de biodiversidad, deforestación y erosión del suelo:

En este punto también hubo intervenciones de la comunidad presente con las preocupaciones de la afectación al río, manifestaron que el material de arrastre no es mina, que existe una oposición radical con un NO rotundo a la actividad minera, que esperan que se realicen programa de conservación, manifestaron que dentro del río había un POMCA en trámite para lo cual desde el equipo ambiental de la ANM explicó lo siguiente:


El POMCA (Plan de Ordenación y Manejo de Cuencas Hidrográficas) es un instrumento de planificación ambiental mediante el cual la autoridad ambiental competente establece lineamientos para el manejo, administración, protección, conservación y uso sostenible de los recursos naturales renovables presentes en una cuenca hidrográfica.

Este instrumento se elabora con base en las características ambientales, sociales y económicas del territorio, e incluye la identificación de áreas de conservación, zonas de riesgo, conflictos de uso y estrategias de manejo orientadas a garantizar la protección del recurso hídrico y el equilibrio ambiental de la cuenca.

Asimismo, el POMCA define una zonificación ambiental y establece directrices, programas y medidas de manejo que deben ser consideradas en el desarrollo de actividades dentro de su área de influencia, con el propósito de asegurar un aprovechamiento sostenible de los recursos naturales y prevenir impactos ambientales negativos.

Aspectos clave del POMCA que suelen ser importantes técnica y jurídicamente:

- El POMCA es adoptado por la autoridad ambiental competente mediante acto administrativo y sus determinantes ambientales son de obligatorio cumplimiento.
- Su principal objetivo es la protección y gestión integral del recurso hídrico y de los ecosistemas asociados a la cuenca.
- La zonificación ambiental del POMCA establece áreas de conservación, restauración, protección y uso sostenible, así como lineamientos para el desarrollo de actividades dentro de la cuenca.
- El POMCA debe ser articulado con otros instrumentos de planificación territorial y ambiental, como los POT, planes de desarrollo y demás instrumentos de ordenamiento ambiental.
- La existencia de un POMCA no implica, por sí sola, la prohibición automática de actividades productivas o mineras; la compatibilidad de dichas actividades debe evaluarse conforme a la

 Agencia Nacional de Minería	GENERACIÓN DE TÍTULOS MINEROS	CÓDIGO: MIS3-P-008-F-003
	FORMATO	VERSIÓN: 2
	INFORME SOCIAL	FECHA VIGENCIA: 03/sept./2024

- zonificación ambiental, las restricciones aplicables y los respectivos instrumentos de evaluación y control ambiental.
- Los proyectos, obras o actividades que se desarrollen dentro del área de una cuenca deben considerar las determinantes y medidas establecidas en el respectivo POMCA.

En ese sentido, el POMCA no constituye un instrumento de definición de usos del suelo ni establece, por sí mismo, una prohibición automática para el desarrollo de actividades mineras. La viabilidad de dichas actividades debe evaluarse conforme a las determinantes ambientales aplicables, la zonificación establecida en el respectivo POMCA y los instrumentos de evaluación y licenciamiento ambiental correspondientes.


Se informo también que si la Corporación Autónoma Regional de Santander – CAS por ser autónomos llegara a determinar que en el POMCA están prohibidas las actividades mineras, la corporación está en la obligación de enviar al Grupo de Catastro de la ANM quienes son los encargados de cargar las capas en el Visor Geográfico de Anna Minería, los Shapefiles de esa determinante como una capa excluida de la actividad minera y el acto administrativo que la declara y delimita. De lo contrario no tendría un sustento jurídico que la respaldara.

- Manifiestan inquietud por posibles afectaciones al recurso hídrico, los ciclos del agua y la estabilidad del suelo, especialmente en el río Fonce y la biodiversidad allí presente.

Sobre esta inquietud, se explicó que en este momento no es posible determinar con precisión dicha información, dado que aún no existe un proyecto minero en fase de explotación. Se indicó que, en caso de que el proceso avance, será posible contar con mayor claridad sobre el método de explotación y sus posibles afectaciones, particularmente en la etapa de licenciamiento ambiental, en la que deberán realizarse los estudios correspondientes. A su vez el proponente presente manifestó que existen técnicas para llevar a cabo la actividad minera sin realizar las afectaciones mencionadas y mitigar la mayor cantidad de posibles impactos

- Manifiestan inquietud por cambios en el uso del suelo y afectaciones a actividades productivas, especialmente con el sector del turismo y areneros tradicionales de la zona

En relación con esta inquietud, se respondió que, de acuerdo con la normatividad vigente ley 685 de 2001 y con el instrumento de ordenamiento territorial actual, el proceso de titulación podría avanzar hacia la etapa de exploración. No obstante, se reiteró que cualquier avance posterior estaría sujeto a las condiciones y restricciones que se definan en la etapa de licenciamiento ambiental donde tendrá validez vinculante el instrumento de ordenamiento territorial vigente. También se indicó que las distintas actividades económicas podrían coexistir, y de aquí la importancia de los acuerdos.

 Agencia Nacional de Minería	GENERACIÓN DE TÍTULOS MINEROS	CÓDIGO: MIS3-P-008-F-003
	FORMATO	VERSIÓN: 2
	INFORME SOCIAL	FECHA VIGENCIA: 03/sept./2024



Adicionalmente, durante el espacio se consultó al proponente Edgar Sarmiento, presente en la reunión, sobre su visión frente a este tema quien manifestó lo siguiente:

- En el espacio de diálogo la comunidad manifestó que aún tienen inquietudes y que la pedagogía deberá durar mucho más, que sería importante que se abrieran otros espacios de diálogo y que se hiciera la Audiencia después de las elecciones.

Frente a esta inquietud, la ANM manifestó que el alcance de este equipo de trabajo es entregar información relacionada con las solicitudes mineras y desarrollar la pedagogía necesaria sobre las preguntas formuladas en torno a estas y que ya en este sentido este equipo finalizó las acciones en el territorio y que esta propuesta podría ser un posible acuerdo con los proponentes. No obstante, se aclaró que, por razones de planeación presupuestal y de cumplimiento de metas, ya se han finalizado los espacios previos a la Audiencia Pública Minera y se procederá a avanzar en la Audiencia Pública Minera el mes de junio. Se reiteró la importancia de una participación amplia de la comunidad en dicha audiencia, en especial de las veredas posiblemente impactadas.

Finalmente, se señaló que la Agencia, en articulación con la Alcaldía Municipal, buscará fortalecer la convocatoria por los distintos medios disponibles para garantizar la participación de la comunidad, señalando por solicitud de uno de los asistentes que la audiencia pública minera, consagrada en el artículo 259 de la [Ley 685 de 2001 \(Código de Minas\)](#), es un mecanismo de participación ciudadana y diálogo. Su objetivo es socializar ante la comunidad y las autoridades locales las propuestas de contratos de concesión antes de que sean otorgadas, permitiendo conocer las inquietudes, observaciones y opiniones de terceros interesados.

 Agencia Nacional de Minería	GENERACIÓN DE TÍTULOS MINEROS	CÓDIGO: MIS3-P-008-F-003
	FORMATO	VERSIÓN: 2
	INFORME SOCIAL	FECHA VIGENCIA: 03/sept./2024

1. Hay oposición de comunidades frente a la minería

Desde la Agencia se manifestó que se comprende la existencia de oposición frente a la actividad minera; sin embargo, se recordó que estos espacios buscan garantizar el diálogo, la entrega de información y la participación de la comunidad dentro del marco legal vigente. También se reiteró que la Audiencia Pública Minera es una instancia de participación y no de decisión. En ese sentido, se aclaró que la realización de la audiencia no depende de la asistencia total de la comunidad, puesto que la Agencia tiene la obligación de garantizar el derecho a la participación e información en el espacio, así como, las condiciones logísticas definidas para su desarrollo. Precizando que se deja este mensaje toda vez que en encuentros anteriores algunas personas manifestaron no llegar para que no se avanzará en la misma.


****En el marco del diálogo, la comunidad solicitó la participación de la CAS. Al respecto, se aclaró que para esta ocasión no se realizó invitación a dicha entidad, dado que el propósito del encuentro era presentar información y desarrollar pedagogía sobre los componentes jurídico y ambiental. No obstante, se informó que desde la ANM se hará la respectiva invitación para la Audiencia Pública Minera, sin perjuicio de la decisión autónoma de la entidad frente a su asistencia.**

Durante el encuentro se insistió en la necesidad de contar con mayor claridad sobre el comportamiento del río desde los componentes técnico, ambiental y ecológico. Asimismo, se manifestó la importancia de reconocer prácticas tradicionales, como la pesca manual, y el valor de los elementos naturales del río por la función biológica que cumplen en el ecosistema.

En el espacio de diálogo también se solicitó al proponente que, en caso de avanzar el proceso, tenga en cuenta la preservación del área de recreación de la comunidad y las condiciones de acceso al lugar. Igualmente, se planteó como pregunta central ¿cuál sería el beneficio concreto para la comunidad?

La comunidad de Charalá Santander presente en el espacio de diálogo manifestó su preocupación por una explotación minera que, según indicaron, se estaría desarrollando de manera inadecuada en dicho municipio, y señaló la importancia de realizar el seguimiento correspondiente.

En el marco del espacio de diálogo la veeduría ambiental de Charalá hizo entrega de un documento para tramitar como derecho de petición el cual fue firmado por los asistentes al espacio de diálogo tanto de la comunidad de Valle de San José presente como y que tiene por título “manifiesto por el bienestar común” al cual se le dio el radicado No. 20261004603432 para dar respuesta a cada una de las solicitudes presentadas. Durante el espacio de diálogo, algunas personas de la comunidad solicitaron al proponente desistir de su propuesta y pidieron a la ANM no avanzar en el otorgamiento de los títulos mineros. Frente a ello, desde la Agencia se reiteró que su actuación se rige por la ley y que, además de garantizar la participación de las comunidades, también debe salvaguardar los derechos de los proponentes. Se aclaró igualmente que, mientras no exista una prohibición legal para la actividad minera en las áreas correspondientes, cualquier persona natural o jurídica que cumpla los requisitos podrá presentar una solicitud minera, conforme a la normatividad vigente.

 Agencia Nacional de Minería	GENERACIÓN DE TÍTULOS MINEROS	CÓDIGO: MIS3-P-008-F-003
	FORMATO	VERSIÓN: 2
	INFORME SOCIAL	FECHA VIGENCIA: 03/sept./2024

Diálogo con proponente Edgar Sarmiento

En el marco de los espacios de diálogo se abrió un espacio de diálogo con el proponente Edgar Sarmiento de la solicitud:

PLACA	FIGURA DE CONTRATO	MUNICIPIO	HECTAREAS	SOLICITANTE	MINERALES
503492	Contrato de concesión (I 685)	Valle de San José, Páramo	96.4916	(58649) Edgar Alexander Sarmiento Bueno	Materiales de construcción


El propósito de esta reunión fue realizar un recorrido sobre el área solicitada, escuchar al proponente y conocer su disposición para alcanzar posibles acuerdos, teniendo en cuenta los diferentes espacios de diálogo adelantados con las comunidades. En ese contexto, el proponente manifestó su intención de contribuir a posibles acuerdos en temas como los siguientes:

- Respeto por el área de recreación de la comunidad del Valle de San José en el río Fonce en Santander.
- Abrir espacios de diálogo e incluso de pedagogía sobre las etapas del ciclo minero
- Diálogo con veedurías ambientales
- Tarifa preferencial para la comunidad de Valle de San José para materiales de construcción
- Apoyo con material para obras sociales
- Contratación a la comunidad de Páramos y Valle de San José

Estos son algunos de los temas que, según lo expresado por el proponente en el diálogo, podrían ser llevados a la audiencia con el fin de explorar la posibilidad de consolidar acuerdos.

Relacionamiento con Ministerio Público

Teniendo en cuenta la importancia de la garantía de los derechos de la ciudadanía y la transparencia del proceso de relacionamiento social para la Audiencia Pública Minera en el municipio de Valle de San José, desde la ANM se visitó de manera presencial al Defensor del Pueblo, sin embargo, no fue posible el encuentro presencial. A su vez se realizó una mesa de trabajo virtual donde se convocó a la Procuraduría, Personería y Defensoría con el fin de poder dar las garantías en el marco de la Audiencia Pública Minera que se proyecta realizar el 18 de junio en el municipio de Valle de San José. A dicho espacio asistió la Procuraduría y Personería donde se solicitó fortalecer la convocatoria para lo cual la ANM mencionó que se harán todas las actuaciones pertinentes y a su alcance para garantizar dicha convocatoria. De otro lado desde la Personería solicitaron que se hiciera la Audiencia después de votaciones en caso de avanzar en segunda vuelta, para lo cual desde la ANM se mencionó que esta es una decisión institucional y que responde al cumplimiento de metas en función de su mandato y a una planeación de la entidad en la que además se tiene en cuenta Planeación jurídica, presupuestal y administrativa y por ende no es posible mover la programación de la

 Agencia Nacional de Minería	GENERACIÓN DE TÍTULOS MINEROS	CÓDIGO: MIS3-P-008-F-003
	FORMATO	VERSIÓN: 2
	INFORME SOCIAL	FECHA VIGENCIA: 03/sept./2024

audiencia. Teniendo en cuenta lo anterior se solicitó el acompañamiento de parte de las entidades presentes para dar todas las garantías en el marco de la ley y bajo el alcance de la entidad.

Cuarta fase: Preparación Audiencia Pública Minera

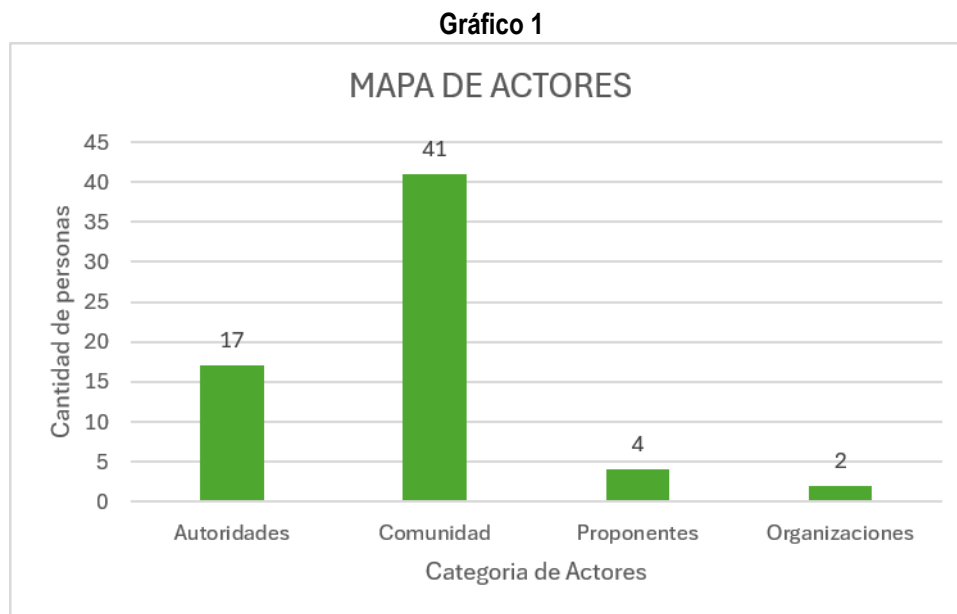
Para esta última fase se contemplan dos momentos:

1. La Audiencia Pública Minera suspendida, realizada inicialmente el 22 de octubre de 2025 y suspendida durante su desarrollo. Para su preparación se llevaron a cabo espacios de diálogo con las comunidades, la autoridad territorial y los proponentes, así como la Mesa de Trabajo APM, con el propósito de identificar los aspectos principales a considerar en el desarrollo de la audiencia en el municipio.
2. Se socializó de manera breve la organización de la agenda de la audiencia, el espacio de participación de la comunidad durante el evento, así como el proceso de convocatoria y registro para intervenir. Asimismo, se informó que la audiencia fue proyectada para realizarse el 22 de octubre de 2025 en el Teatro Municipal, ubicado en el casco urbano del municipio, por tratarse de un lugar central para la comunidad. Finalmente, se manifestó el interés de compartir la información de la audiencia para que pudiera ser replicada entre otros miembros de la comunidad.
3. La Audiencia Pública Minera proyectada para el 18 de junio en la que se está realizando toda la logística para garantizar la convocatoria para la comunidad posiblemente impactada del municipio de Valle de San José.

 Agencia Nacional de Minería	GENERACIÓN DE TÍTULOS MINEROS	CÓDIGO: MIS3-P-008-F-003
	FORMATO	VERSIÓN: 2
	INFORME SOCIAL	FECHA VIGENCIA: 03/sept./2024

5. Mapeo de Actores

A continuación, se realiza la identificación y caracterización de actores que participaron en la implementación del procedimiento de Audiencias Públicas Mineras en el municipio de Valle de San José. Esta información proviene de las bases de datos oficiales de la implementación del procedimiento.



Información registrada en las bases de datos propias de la ANM en el marco de la implementación del procedimiento de APM en territorio

Teniendo en cuenta el gráfico anterior, se puede identificar que a la fecha han participado en la implementación del procedimiento 64 personas así: 41 personas participantes de las comunidades, 17 personas de las autoridades territoriales, dos (2) organizaciones y las y los proponentes con la participación de cuatro (4) personas.

Comunidad

A continuación, se presentan los gráficos que son resultado de la caracterización y análisis de la participación de la comunidad como actor clave en el proceso de relacionamiento para el otorgamiento de títulos mineros. Se logró identificar el ciclo de vida, área de vivienda (si es rural o urbana), enfoque de género (femenino, masculino, LGBTI), enfoque étnico (indígena, NARP, Rom, campesinos), si cuenta con alguna discapacidad (si o no) y finalmente, si es víctima del conflicto (si o no).


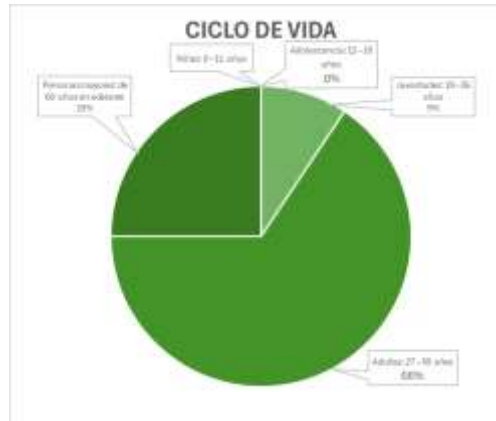
 Agencia Nacional de Minería	GENERACIÓN DE TÍTULOS MINEROS	CÓDIGO: MIS3-P-008-F-003
	FORMATO	VERSIÓN: 2
	INFORME SOCIAL	FECHA VIGENCIA: 03/sept./2024

Gráfico 2



Información registrada en las bases de datos propias de la ANM en el marco de la implementación del procedimiento de APM en territorio

Teniendo en cuenta el gráfico anterior, se logra identificar que, de las 41 personas participantes de las comunidades, se ubican en primer lugar las personas del ciclo de vida de adultez que va de los 27 a 59 años con veintiún (21) personas, seguido de las personas mayores de 60 años con ocho (8) personas. Tres (3) personas mencionaron encontrarse en las juventudes que van desde los 19 hasta los 26 años, ninguna persona mencionó encontrarse la niñez que van desde los 0 hasta los 11 años y finalmente, ninguna persona menciona encontrarse la adolescencia que van desde los 12 hasta los 18 años.

Gráfico 3

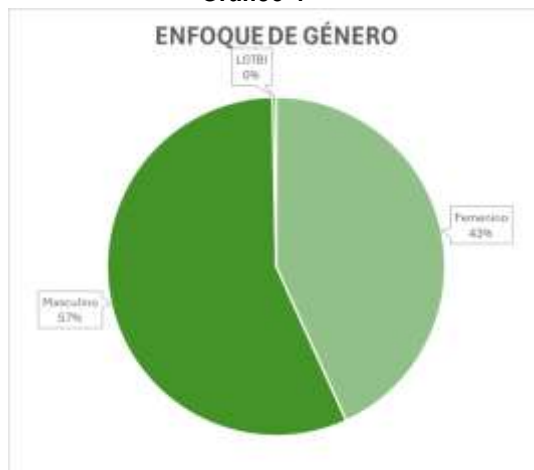


Información registrada en las bases de datos propias de la ANM en el marco de la implementación del procedimiento de APM en territorio

Del gráfico anterior se puede interpretar que, de las cuarenta y un (41) personas registradas en las bases de datos de la categoría de comunidad, con relación al área de vivienda predominó la zona rural con treinta (30) personas versus cinco (5) personas que habitan en zona urbana.

 Agencia Nacional de Minería	GENERACIÓN DE TÍTULOS MINEROS	CÓDIGO: MIS3-P-008-F-003
	FORMATO	VERSIÓN: 2
	INFORME SOCIAL	FECHA VIGENCIA: 03/sept./2024

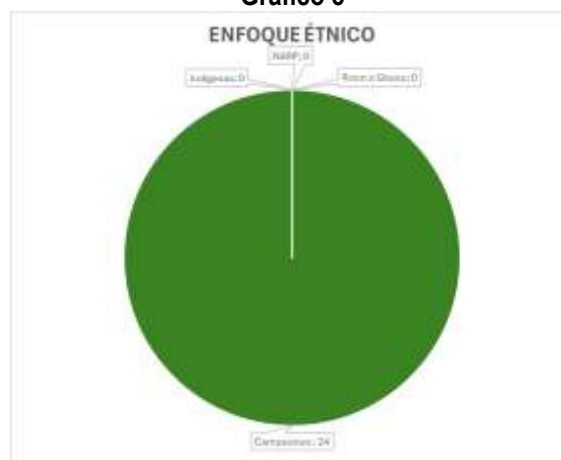
Gráfico 4



Información registrada en las bases de datos propias de la ANM en el marco de la implementación del procedimiento de APM en territorio


Del gráfico anterior se puede interpretar que, de las cuarenta y un (41) personas registradas en las bases de datos de la categoría de comunidad, se encuentra lo siguiente: diecinueve (19) personas de la comunidad se reconocen como género masculino, 22 personas del género femenino, ninguna persona registró pertenecer a la comunidad LGBTI.

Gráfico 5



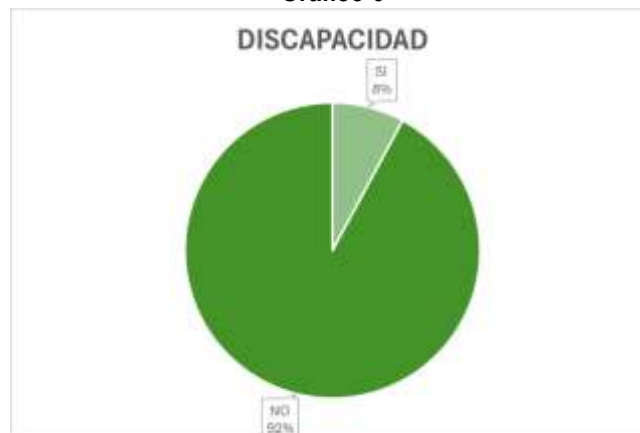
Información registrada en las bases de datos propias de la ANM en el marco de la implementación del procedimiento de APM en territorio

Del gráfico anterior se puede interpretar que, de las 41 personas registradas en las bases de datos de la categoría de comunidad, ninguna persona se reconoció como parte de los grupos, pueblos o comunidades étnicas. De acuerdo con los datos obtenidos, se puede identificar que ninguna (0) persona se reconoció como parte de las comunidades negras, afrocolombianas, raizales o palenqueras – NARP -, ninguna (0) persona

 Agencia Nacional de Minería	GENERACIÓN DE TÍTULOS MINEROS		CÓDIGO: MIS3-P-008-F-003
	FORMATO		VERSIÓN: 2
	INFORME SOCIAL		FECHA VIGENCIA: 03/sept./2024

se reconoció como como indígena, ninguna (0) persona se reconoció como perteneciente al pueblo Rrom o Gitano y veinticuatro (24) personas se identificaron como parte de la comunidad campesina.

Gráfico 6



Información registrada en las bases de datos propias de la ANM en el marco de la implementación del procedimiento de APM en territorio

Teniendo en cuenta el gráfico anterior, se puede evidenciar que, de las 41 personas registradas, se caracterizó que treinta y cinco (35) personas registraron no tener ninguna discapacidad y tres (3) personas registraron tener alguna discapacidad.


Gráfico 7



Información registrada en las bases de datos propias de la ANM en el marco de la implementación del procedimiento de APM en territorio

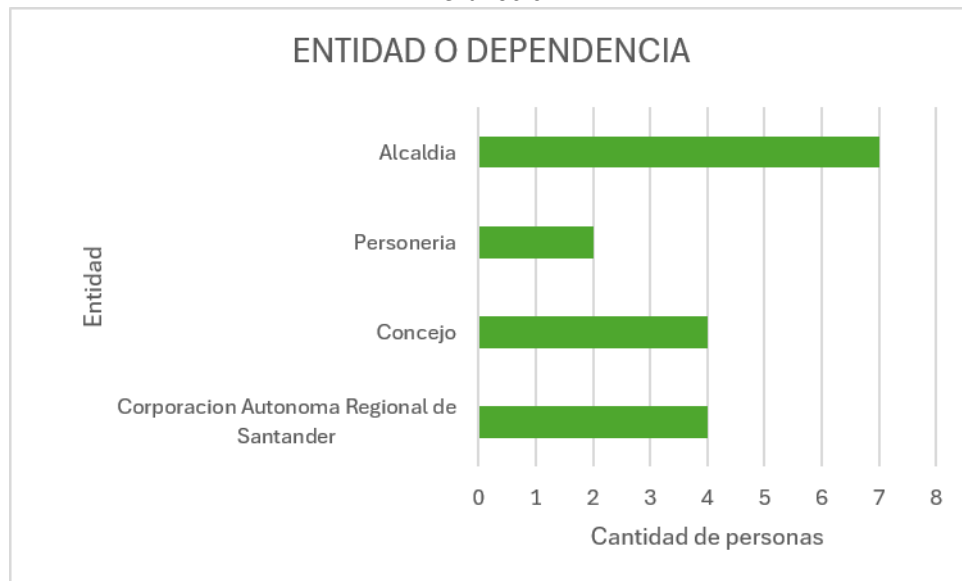
Teniendo en cuenta el gráfico anterior, se puede evidenciar que con relación a si son o no víctimas del conflicto armado, tres (3) personas registraron ser víctimas del conflicto armado, mientras que treinta y seis (36) personas registraron no ser víctimas.

Autoridades territoriales

 Agencia Nacional de Minería	GENERACIÓN DE TÍTULOS MINEROS	CÓDIGO: MIS3-P-008-F-003
	FORMATO	VERSIÓN: 2
	INFORME SOCIAL	FECHA VIGENCIA: 03/sept./2024

Dentro del ejercicio de caracterización del mapa de actores de las autoridades territoriales se logró identificar la participación de 10 colaboradores de las instituciones o autoridades territoriales que participaron activamente en la implementación del procedimiento de Audiencias Públicas Mineras en los diferentes lugares.

Gráfico 8



Información registrada en las bases de datos propias de la ANM en el marco de la implementación del procedimiento de APM en territorio

Del gráfico anterior se logra destacar que, de las 17 personas registradas, participaron siete (7) personas de la Alcaldía Municipal, seguido de cuatro (4) personas de parte del Concejo Municipal, dos (2) personas de la Personería Municipal y cuatro (4) personas de la Corporación Autónoma Regional De Santander.

Proponentes

Dentro del ejercicio de caracterización del mapa de actores de los proponentes se logró identificar la participación de 4 colaboradores que participaron activamente en la implementación del procedimiento de Audiencias Públicas Mineras en los diferentes lugares.

 Agencia Nacional de Minería	GENERACIÓN DE TÍTULOS MINEROS	CÓDIGO: MIS3-P-008-F-003
	FORMATO	VERSIÓN: 2
	INFORME SOCIAL	FECHA VIGENCIA: 03/sept./2024

Gráfico 9



Información registrada en las bases de datos propias de la ANM en el marco de la implementación del procedimiento de APM en territorio

En cuanto a la participación de los proponentes en las actividades realizadas por parte de ANM, se dio en tres fases distintas del procedimiento APM. En la Fase I, correspondiente al diálogo con proponentes para la socialización del procedimiento, se contó con la participación de dos (2) proponentes. En la Fase II, que consistió en el diálogo con proponentes para la presentación de resultados ante el ente territorial y la comunidad, se contó con la participación de un (1) proponente. Finalmente, en la Fase III, diálogos mixtos entre comunidades y proponentes, se registró la mayor participación, con cuatro (4) proponentes. Esta tendencia evidencia un incremento progresivo en el involucramiento de los proponentes a medida que avanzan las fases del proceso.

Caracterización por actor implementación procedimiento de Relacionamento Social:


Tipo	Actor	Caracterización
Comunidad	Veredas del municipio de Valle de San José y algunas personas pertenecientes a los municipios de San Gil y Páramo. Veredas Morro Recodo, Mata de Guadua, Llano Hondo, El Moral, El Hoyo, La Laguna y Jaral.	<p>La participación comunitaria mostró una percepción mayoritaria de rechazo a la actividad minera, motivada por preocupaciones ambientales, sociales y económicas, lo que indica que la minería no resulta indiferente para la población.</p> <p>Las principales inquietudes expresadas estuvieron relacionadas con los impactos en el río Fonce, tanto por la alteración de su cauce como por los riesgos de avalanchas, inundaciones y hundimientos, así como la erosión de terrenos y la pérdida de cobertura boscosa y biodiversidad. También se mencionaron riesgos por el tránsito de maquinaria pesada, afectaciones a la tranquilidad de las comunidades rurales, posibles impactos en la calidad del agua y del aire, y las consecuencias negativas</p>

 Agencia Nacional de Minería	GENERACIÓN DE TÍTULOS MINEROS		CÓDIGO: MIS3-P-008-F-003
	FORMATO		VERSIÓN: 2
	INFORME SOCIAL		FECHA VIGENCIA: 03/sept./2024

	<p>Veeduría ambiental municipio de Valle de San José</p>	<p>sobre el turismo y los deportes extremos, actividades que constituyen una de las principales fuentes de ingreso para el municipio y que se verían directamente afectadas.</p> <p>En cuanto a los requerimientos, las comunidades plantearon la necesidad de programas de formación para jóvenes en agricultura que fortalezcan su permanencia en el territorio, apoyos para la construcción de vivienda, medidas de seguridad comunitaria como la instalación de cámaras, así como la gestión para el mantenimiento y pavimentación de vías y la construcción de placa huella en ramales.</p> <p>La postura general frente a la actividad minera fue homogénea en las distintas veredas y barrios mencionados, sin diferencias notorias entre sectores de la población.</p>
Autoridad territorial	<p><i>Alcaldía Municipal. Concejo Municipal. Personería Municipal. Corporación Autónoma de Santander.</i></p>	<p>La Alcaldía, manifestó una posición de rechazo frente a la viabilidad de las solicitudes mineras en las áreas propuestas.</p> <p>Esta postura se fundamentó en los impactos ambientales y en las restricciones definidas por el Esquema de Ordenamiento Territorial (EOT), el cual prohíbe la actividad minera en dichas zonas. El informe técnico señaló que hasta un 95,50% del área solicitada corresponde a terrenos clasificados como áreas de recuperación para reserva forestal, con alta susceptibilidad a deslizamientos, erosión e inundaciones. También se identificaron riesgos de afectación a fuentes hídricas, en particular a la quebrada que abastece al municipio, y se advirtió sobre el impacto negativo en el turismo local, en actividades como el canotaje y los balnearios, así como en viviendas rurales dentro de los polígonos.</p> <p>La Personería Municipal participó en diferentes espacios del procedimiento de audiencia pública minera, asumiendo su papel como garante del proceso de titulación. En ese marco, reiteró su disposición a velar por la defensa de los derechos de las comunidades del territorio y a acompañarlas en la conformación y seguimiento de posibles veedurías ciudadanas que puedan surgir en el proceso.</p>
Proponentes	<p><i>Persona Natural: Edgar Sarmiento Y Julio Herrera</i></p>	<p>En el municipio de Valle de San José, los proponentes de la actividad minera son dos personas naturales de origen nacional, una con trayectoria empresarial local y otra proveniente de fuera del territorio. Ambos han expresado disposición al diálogo con las instituciones y la comunidad, señalando su interés en aportar a la economía regional sin contradecir las necesidades locales. Aunque no han presentado programas sociales específicos ni</p>

 Agencia Nacional de Minería	GENERACIÓN DE TÍTULOS MINEROS	CÓDIGO: MIS3-P-008-F-003
	FORMATO	VERSIÓN: 2
	INFORME SOCIAL	FECHA VIGENCIA: 03/sept./2024

		<p>compromisos concretos en materia de infraestructura, educación, ambiente o recreación, han manifestado la posibilidad de generar empleo y, en articulación con las autoridades territoriales, ofrecer beneficios en la comercialización de materiales de construcción.</p> <p>El relacionamiento con la comunidad se ha dado principalmente en el marco de los espacios institucionales de diálogo. Si bien persiste un contexto general de rechazo a la actividad minera, los proponentes han reiterado su apertura a la conversación. La percepción social distingue entre el empresario local, visto como un actor con el que podría generarse interlocución en caso necesario, y el proponente externo, hacia quien prevalecen mayores dudas.</p>
Organizaciones	<i>Asociación SANPAV Federación De Rafting</i>	<p>La Asociación Sanpav es una organización local conformada hace más de diez años por aproximadamente 45 familias dedicadas a la extracción artesanal de materiales de construcción en la ribera del río Fonce, bajo un título minero vigente en la zona. Su actividad busca garantizar beneficios económicos a los asociados y, al mismo tiempo, reducir el impacto ambiental, promoviendo un manejo más cuidadoso de los recursos hídricos en comparación con el uso de maquinaria pesada.</p> <p>En el marco del proceso, la Asociación ha participado de manera activa en los espacios de diálogo convocados por la institucionalidad, donde ha expresado su preocupación frente a la llegada de nuevos títulos mineros que podrían afectar directamente su economía, la disponibilidad de material y la protección del río. Aunque no han presentado programas sociales o ambientales adicionales, han planteado como exigencia que se garantice la continuidad de su actividad económica y la protección del recurso hídrico. La comunidad reconoce a la Asociación como un actor legítimo e influyente por su trayectoria en el territorio, y aunque su relación con las instituciones públicas no es del todo clara, han mostrado disposición al diálogo con los proponentes durante el procedimiento.</p> <p>En el municipio de Valle de San José se identificó la participación de organizaciones vinculadas al turismo y al deporte extremo, particularmente la federación dedicada a la práctica del rafting en el río Fonce. Esta organización manifestó una postura de rechazo frente a la actividad minera, fundamentada en los posibles impactos negativos que esta</p>

 Agencia Nacional de Minería	GENERACIÓN DE TÍTULOS MINEROS	CÓDIGO: MIS3-P-008-F-003
	FORMATO	VERSIÓN: 2
	INFORME SOCIAL	FECHA VIGENCIA: 03/sept./2024


		<p>podría generar sobre su labor económica y recreativa. Señalaron que la explotación minera alteraría no solo la percepción paisajística del territorio, sino también la calidad del recurso hídrico y la estabilidad del cauce, lo cual comprometería directamente el desarrollo de sus actividades.</p> <p>Los argumentos expuestos se concentran en tres dimensiones principales: el turismo, al ser la base de su actividad y motor de atracción de visitantes; el ambiente, por las afectaciones previsibles al recurso hídrico; y la economía local, al tratarse de un sector que beneficia a restaurantes, hoteles y demás servicios asociados a los deportes de aventura. La organización ha tenido participación activa en espacios formales del procedimiento de audiencia pública minera, así como en encuentros ciudadanos de amplia convocatoria, en los que ha expresado su interés en que no se tittle el área de este río. Su compromiso se orienta a la defensa de la comunidad, la protección de los recursos hídricos y la promoción de alternativas económicas sostenibles que no dependan de la extracción minera.</p>
--	--	--

6. Concepto social.

El municipio de Valle de San José se caracteriza por una dinámica económica basada principalmente en los sectores de la agricultura, especialmente el café, siendo el segundo productor de café en el departamento de Santander y la ganadería. Además, cuenta con una importante industria panelera dedicada a su producción a partir de caña de azúcar. Dentro de su Plan de Desarrollo Municipal 2024-2027, se establecen como “ejes estratégicos para la reactivación económica” los programas orientados al fortalecimiento de la agricultura y desarrollo rural, minería, energía, medio ambiente, comercio, industria y turismo. Impulsando la productividad en sectores agropecuarios, mineros y turísticos con énfasis en sostenibilidad ambiental y social, promoviendo empleo formal, innovación, infraestructura, y desarrollo sostenible en Valle de San José.

En este sentido y a partir de los distintos espacios de diálogo y relacionamiento desarrollados por el equipo ANM, se ha identificado que inicialmente en su mayoría de la comunidad no se encuentra de acuerdo con el otorgamiento de títulos mineros en el municipio. Por otra parte, mediante los espacios de diálogo formales con la autoridad territorial, como la reunión de Coordinación y Concurrencia, han manifestado que el interés de la autoridad territorial con la actividad minera se relaciona con el posible aporte que pueda generar la actividad en la mejora de las vías del municipio, especialmente en veredas donde el acceso es limitado. Ante ello, la alcaldía manifestó el interés por tener una Autorización Temporal a lo que se brindó capacitación por parte de la ANM.

Ahora bien, es importante resaltar que, previo a las acciones que desea generar no solo los dos proponentes, sino todos los futuros titulares mineros en el municipio con la extracción de minerales, cualquier intervención debe estar acompañada de estudios detallados y avalados por parte de las distintas autoridades, que

 Agencia Nacional de Minería	GENERACIÓN DE TÍTULOS MINEROS	CÓDIGO: MIS3-P-008-F-003
	FORMATO	VERSIÓN: 2
	INFORME SOCIAL	FECHA VIGENCIA: 03/sept./2024

permitan evidenciar la forma en la que se va a ejecutar la actividad minera en el municipio. Para ello es de mencionar los requisitos que todo titular minero debe presentar a la autoridad ambiental y minera:

- Plan de Trabajos y Obras “PTO” aprobado por la Agencia Nacional de Minería.
- Licencia Ambiental donde el titular minero deberá presentar un estudio de impacto ambiental, el cual es evaluado por la autoridad ambiental competente y sobre este estudio se aprueba o no la licencia ambiental.

Enfatizando que, en caso de no contar con PTO y Licencia Ambiental aprobada, no podrá iniciar la etapa de explotación minera.

En atención a lo manifestado por las comunidades, durante los espacios de diálogo, el equipo APM transmitió al proponente las preocupaciones e intereses de la comunidad, con el propósito de mostrar un panorama y comprensión del contexto territorial. Cabe resaltar que cualquier compromiso que el proponente pueda asumir se realiza de manera voluntaria y tanto la comunidad como el proponente establecen posibles acuerdos de manera voluntaria. Del mismo modo, se reconoce que corresponde al Estado atender y dar respuesta a las necesidades de la ciudadanía dentro del marco de sus competencias.

Los posibles diálogos entre la comunidad y los proponentes se vieron influenciados durante el procedimiento APM por el conocimiento previo que la comunidad tiene de algunos proponentes, quienes ya habían tenido interacción con el territorio. Esta situación puede afectar la relación que se construya con el futuro titular minero y generar desconfianza respecto a los posibles acuerdos que se puedan establecer. No obstante, se dejó en claro que el procedimiento ofrece un espacio abierto para iniciar diálogos y explorar posibles acuerdos entre los actores. Asimismo, se enfatizó que este relacionamiento continuará desarrollándose durante la presentación del Plan de Gestión Social por parte de los futuros titulares y a lo largo de todo el proyecto minero.

Dentro de la implementación del procedimiento APM se logró la participación de distintos actores, como habitantes de las veredas, especialmente presidentes de las JAC de Morro Recodo, Llano Hondo y El Hoyo, así como la asociación de areneros SANPAV. Por parte de las entidades, se contó con la participación de la Autoridad Territorial, personería, así como el diálogo con proponentes y comunidad del municipio. Estas distintas miradas nutrieron el desarrollo del procedimiento, teniendo la posibilidad de escuchar las diferentes opiniones, dudas, intereses y expectativas en relación con el desarrollo de actividades mineras en el territorio. Dentro de ellas se destacan el cuidado y protección de las zonas de principal interés de la comunidad como Río Fonce, como hábitat de especies, el cuidado y protección del ambiente y fuentes hídricas en general. El cumplimiento de instrumentos de ordenamiento territorial del municipio y el cuidado de otras actividades económicas de la región como el turismo, especialmente en temas de deportes extremos que se realizan en el río Fonce.

Como se ha mencionado previamente, la comunidad no se encuentra de acuerdo con el otorgamiento de ningún título minero en el municipio.

 Agencia Nacional de Minería	GENERACIÓN DE TÍTULOS MINEROS	CÓDIGO: MIS3-P-008-F-003
	FORMATO	VERSIÓN: 2
	INFORME SOCIAL	FECHA VIGENCIA: 03/sept./2024

En relación con las afectaciones ambientales, existe temor por las afectaciones negativas que pueda generar la actividad minera en el territorio, especialmente en el río Fonce, ya que esta fuente hídrica es la columna vertebral para los habitantes del municipio, al ser un lugar cultural de los paramunos con sus balnearios, es hábitat de especies de fauna como la nutria. Adicionalmente, la comunidad manifestó su preocupación al otorgamiento de los títulos, ya que se vería afectado el sector turístico por ser un lugar donde se practican los deportes extremos a nivel nacional y cambiaría tanto el cauce como el caudal.

Es importante mencionar que, si bien las dos propuestas viabilizadas se encuentran entre los municipios de Valle de San José y Páramo, existen comunidades de San Gil que dependen del río Fonce para las actividades de Turismo. Frente a ello será relevante el diálogo y la construcción de acuerdos entre los proponentes y esta comunidad para que apoyen el fortalecimiento de esta actividad económica de la región y promuevan proyectos productivos sostenibles en coherencia con el sector turístico.

Adicionalmente, para los futuros titulares mineros, se sugiere establecer un canal de comunicación formal con los diferentes actores del territorio alcaldía, comunidad, presidentes de JAC, y organizaciones y comunidad del sector turístico de la región, a fin de dar respuesta a las dudas relacionadas con la ejecución de la actividad minera. Asimismo, se recomienda escuchar activamente a las comunidades, identificando sus necesidades prioritarias para construir un Plan de Gestión Social y desarrollo del proyecto desde esas bases.

Conociendo los requisitos que deben cumplir los solicitantes para el otorgamiento de títulos, en caso de que estos se cumplan y el proceso culmine con el otorgamiento del título minero, se sugiere que los futuros titulares formulen una ruta de trabajo del proyecto, iniciando con la gestión documental, la realización de estudios detallados para definir la forma de extracción de minerales en el municipio, asegurando que esta no genere conflictos ni impactos negativos en la comunidad.

Asimismo, se recomienda que en esta hoja de ruta se incluya la participación ciudadana, permitiendo que la comunidad actúe como acompañante del proceso, ejerza veeduría y reciba información constante, garantizando así que permanezca debidamente informada sobre los avances del proyecto minero.

A continuación, se propone una serie de acciones frente a los posibles riesgos socioambientales identificados que podrían estar asociados a la llegada de la actividad minera en el municipio. Estas son algunas sugerencias que el equipo de Audiencias Públicas Mineras da para que los diferentes actores en el territorio las consideren. Igualmente, se brindan con el ánimo de prevenir, mitigar y reducir la conflictividad social en el municipio por la posible llegada de proyectos mineros al municipio.

Riesgo	Amenaza	Vulnerabilidad	Sugerencia de posibles acciones
Posibilidad de que la actividad	Presencia de amenazas	Limitado conocimiento por parte de la comunidad,	

 Agencia Nacional de Minería	GENERACIÓN DE TÍTULOS MINEROS		CÓDIGO: MIS3-P-008-F-003
	FORMATO		VERSIÓN: 2
	INFORME SOCIAL		FECHA VIGENCIA: 03/sept./2024


minera incremente la exposición del municipio a desastres naturales como inundaciones, daño de vía principal y peligro de fauna y flora.	<p>asociadas a fenómenos de inundación en las zonas donde se proyecta desarrollar la actividad minera.</p> <p>Peligro de afectar la biótica del río Fonce</p>	<p>organizaciones y autoridad territorial acerca de las técnicas de extracción minera, ubicación exacta de las zonas de intervención y los impactos potenciales de estas actividades frente a los riesgos ya existentes en el municipio.</p>	<p>Formular una hoja de ruta del proyecto minero, iniciando con la gestión documental y la realización de estudios técnicos y ambientales detallados, que definan claramente la forma de extracción y su impacto en el territorio</p> <p>Establecer mesas de diálogo previas a la explotación minera con representantes de la comunidad, organizaciones sociales y la autoridad territorial, para socializar los estudios del proyecto y garantizar que las actividades mineras no incrementen los riesgos de inundaciones, deslizamientos u otros desastres</p> <p>Realizar un recorrido con representantes de la comunidad y autoridad territorial para definir áreas de interés ambiental y comunitario y consolidar posibles acuerdos con los futuros titulares mineros, en los que se reconozcan y respeten como zonas de protección dichas áreas, así como las fuentes hídricas, acueductos, bocatomas y demás lugares priorizados por la comunidad.</p>
Falta de articulación entre los futuros titulares mineros y la autoridad territorial, lo que puede generar descoordinación en la gestión del	<p>Posibilidad de que la actividad minera se desarrolle sin articulación con los instrumentos de ordenamiento territorial ni con las estrategias municipales de</p>	<p>Limitado involucramiento de los futuros titulares mineros en aspectos de principal interés para la autoridad territorial y la comunidad, como la gestión del riesgo y el cuidado ambiental</p> <p>Falta de cohesión entre la actividad minera y las</p>	<p>Establecer compromisos con los proponentes para garantizar su participación y apoyo en temas relacionados con la gestión del riesgo y el desarrollo del municipio.</p> <p>Formular un plan de trabajo conjunto en el que se incluya una comunicación constante con</p>

 Agencia Nacional de Minería	GENERACIÓN DE TÍTULOS MINEROS		CÓDIGO: MIS3-P-008-F-003
	FORMATO		VERSIÓN: 2
	INFORME SOCIAL		FECHA VIGENCIA: 03/sept./2024

riesgo y en la implementación de las políticas locales de desarrollo	gestión del riesgo, lo que puede aumentar la vulnerabilidad frente a desastres y afectar la sostenibilidad ambiental	dinámicas económicas locales, con riesgo de afectar la sostenibilidad ambiental y el desarrollo de actividades priorizadas en el municipio.	<p>la autoridad territorial y la articulación en temas clave como ordenamiento territorial, gestión del riesgo y desarrollo sostenible.</p> <p>Socializar el Plan de Trabajos y Obras PTO y licenciamiento ambiental con la autoridad territorial, en la medida de lo posible validando que dichos documentos estén acordes con los instrumentos de ordenamiento territorial y procurando que sean coherentes los objetivos del Plan de Desarrollo Municipal.</p> <p>Mantener una comunicación permanente entre el sector minero y la autoridad territorial, con el fin de coordinar acciones alineadas con la planeación local y que aporten a la mitigación de riesgos en el territorio.</p>
Falta de información clara y oportuna sobre el proyecto minero, lo que puede generar desinformación y aumentar la desconfianza de la comunidad.	Difusión insuficiente o tardía de información oficial por parte de los futuros titulares mineros, que puede provocar desinformación, conflictos sociales.	Limitada participación de la comunidad en los procesos de planeación y ejecución del proyecto, debido a canales de comunicación insuficientes y falta de mecanismos claros de información y consulta, actividades económicas que no permite la participación de las comunidades (Cosechas de café)	<p>Establecer un canal de comunicación formal y constante con todos los actores del territorio: alcaldía, comunidad, presidentes de JAC y organizaciones.</p> <p>Escuchar activamente a la comunidad para identificar sus necesidades prioritarias y construir el Plan de Gestión Social y la ruta de desarrollo del proyecto minero desde esas bases.</p>

 Agencia Nacional de Minería	GENERACIÓN DE TÍTULOS MINEROS		CÓDIGO: MIS3-P-008-F-003
	FORMATO		VERSIÓN: 2
	INFORME SOCIAL		FECHA VIGENCIA: 03/sept./2024

Contaminación y alteración de cuerpos hídricos	Contaminación de fuentes de agua como el río Fonce debido a la actividad minera	Las comunidades dependen de estos cuerpos hídricos para el abastecimiento y actividades económicas (pesca, agricultura y turismo)	<p>Fortalecer la vigilancia y protección de cuerpos de agua.</p> <p>Identificación de experiencias previas en cuanto afectación de cuerpos hídricos de la en aspectos como caudal y calidad del agua, sedimentación disminución de especies nativas, desvío o canalización de afluentes, falta de seguimiento y control institucional.</p> <p>Se propone generar espacios de seguimiento en encuentros con la CAS y la ANM.</p> <p>Divulgar guías minero-ambientales y monitorear cuerpos hídricos.</p>
---	---	---	---

 Agencia Nacional de Minería	GENERACIÓN DE TÍTULOS MINEROS	CÓDIGO: MIS3-P-008-F-003
	FORMATO	VERSIÓN: 2
	INFORME SOCIAL	FECHA VIGENCIA: 03/sept./2024

Referencias

Alcaldía Valle de San José. Publicado 12 de junio de 2024. El plan de Desarrollo "SE RENUEVA LA ESPERANZA POR EL VALLE DE SAN JOSE 2024-2027" Disponible en https://valledesanjosesantander.micolombiadigital.gov.co/sites/valledesanjosesantander/content/files/000691/34501_pdm-valle-de-san-jose-20242027-ok.pdf

Alerta Santanderes. "Hay preocupación en el sur de Santander por presencia de banderas del ELN en la vía San Gil - Charalá." Alerta Santanderes, 3 julio 2025. Consultado el 26 agosto 2025. Disponible en: <https://www.alertasantanderes.com/santander/hay-preocupacion-en-el-sur-de-santander-por-presencia-de-banderas-del-eln-en-la-san-gil>

Blu Radio. "Banderas del ELN en el sur de Santander: ¿presencia real o propaganda de intimidación?". Publicado el 6 de julio de 2025. Disponible en: <https://www.bluradio.com/regiones/santanderes/banderas-del-eln-en-el-sur-de-santander-presencia-real-o-propaganda-de-intimidacion-rq10>

DANE – Proyecciones de población censo 2018, Consultado el 26 de agosto de 2025. Disponible en <https://sitios.dane.gov.co/cnpv/#/>

Alcaldía Municipal de Valle de San José. (s. f.). Canales de atención presencial: Dirección: Calle 5 N° 7-38, teléfono: 3229186412 y sitio web. Recuperado el 27 de agosto de 2025, de <http://www.valledesanjose-santander.gov.co>

Corporación Líderes Emprendedoras al Servicio de la Comunidad. (s. f.). Datos de registro. Información-Empresas.co. Recuperado el 27 de agosto de 2025, de https://www.informacion-empresas.co/Empresa_CORPORACION-LIDERES-EMPRENDEDORAS-SERVICIO-COMUNIDAD.html

Centro de Bienestar del Anciano del Valle de San José (NIT 800176394). (s. f.). *Directorio* — *edirectorio.net*. Recuperado el 27 de agosto de 2025, de *edirectorio.net* bajo la entrada correspondiente al municipio de Valle de San José, Santander, de [Centro De Bienestar Del Anciano Del Valle De San Jose - 800176394 en VALLE DE SAN JOSE - edirectorio.net](#)